



الجنوب التونسي  
بأرقام...  
2024

LE SUD TUNISIEN  
EN CHIFFRES  
2024

République Tunisienne  
Ministre de l'Économie et de la Planification  
--  
Office de Développement du Sud



الجمهورية التونسية  
وزارة الاقتصاد والتخطيط  
--  
ديوان تنمية الجنوب

الجنوب التونسي بالأرقام

Le Sud Tunisien en chiffres

2024

أكتوبر 2025 Octobre

	صفحة page	
<i>Première partie : Données générales</i>		<i>الجزء الأول : معطيات عامة</i>
Données générales concernant le Sud	7	معطيات عامة حول إقليم الجنوب
<i>Deuxième partie : caractéristiques démographiques</i>		<i>الجزء الثاني : الخصائص الديمغرافية</i>
Evolution de la population selon le sexe	11	تطور السكان حسب الجنس
Evolution de la population selon le milieu	12	تطور السكان حسب حسب الوسط
Evolution du taux d'accroissement de la population	13	تطور نسبة النمو السكاني
Evolution des ménages et logements	14	تطور المساكن و الأسر
Caractéristiques des logements	15	خصائص المساكن حسب الولاية
Caractéristiques des ménages et conditions de vie	16	خصائص الأسر وظروف عيشها حسب الولاية
Evolution de la population (10 ans et plus) selon le niveau d'instruction	17	تطور التوزيع النسبي للسكان (10 سنوات فما فوق ) حسب المستوى التعليمي
Evolution du taux d'analphabétisme	18	تطور نسبة الأمية
Evolution du solde migratoire inter-gouvernorats	19	تطور صافي الهجرة بين الولايات
Données sur la migration 2009-2014	20	معطيات حول الهجرة 2009-2014
Migration - répartition des sortants selon les raisons de migration durant la période 2009 - 2014	21	التوزيع النسبي للمغادرين حسب أسباب الهجرة خلال الفترة 2009 - 2014
Migration - Résultats Recensement Général de la Population et de l'Habitat 2024	22	الهجرة - نتائج التعداد العام للسكان والسكنى 2024
Caractéristique économiques de la population	24	الخصائص الاقتصادية للسكان
Tableau : Indicateurs marché de l'emploi 2024	26	جدول : مؤشرات سوق الشغل 2024
Répartition des actifs occupés selon le secteur d'activité	27	توزيع النشيطين المشتغلين حسب قطاع النشاط الاقتصادي
Répartition des actifs occupés selon le niveau d'instruction	28	توزيع النشيطين المشتغلين حسب المستوى التعليمي
Répartition des chômeurs selon le niveau d'instruction	29	توزيع العاطلين عن العمل حسب المستوى التعليمي
<i>Troisième partie : Infrastructure et équipements collectifs</i>		<i>الجزء الثالث : البنية الأساسية و التجهيزات الجماعية</i>

Electrificatin -Taux de raccordement des logements aux réseaux	31	التنوير- نسب ربط المساكن بالشبكات
Poste	32	البريد
Télécommunication	34	الإتصالات
Réseau routier	35	شبكة الطرقات
Enseignement privé - 1er cycle de base - Données globales	36	التعليم الخاص : المرحلة الأولى من التعليم الأساسي - معطيات عامة
Enseignement public - 1er cycle de base - Année préparatoire	37	التعليم العام : المرحلة الأولى من التعليم الأساسي - السنة التحضيرية
Enseignement public - 1er cycle de base	38	التعليم العام : المرحلة الأولى من التعليم الأساسي
Enseignement public - 2ème cycle de base et secondaire	39	التعليم العام : المرحلة الثانية من التعليم الأساسي والتعليم الثانوي
Enseignement public - 2ème cycle-concours Nationaux	40	التعليم العام : المرحلة الثانية من التعليم الأساسي والتعليم الثانوي- نسبة النجاح في المناظرات الوطنية
Enseignement secondaire libre	41	التعليم الثانوي الحر
Enseignement supérieur public	42	التعليم العالي العمومي
Enseignement supérieur privé	43	التعليم العالي الخاص
Enseignement supérieur - Enseignants	44	التعليم العالي - إطار التدريس
Enseignement supérieur - Services universitaires	45	التعليم العالي - الخدمات الجامعية
Formation professionnelle	46	التكوين المهني
Santé	47	الصحة
Assainissement	49	التطهير
Culture	50	الثقافة
Jeunesse	51	الشباب
Sport	52	الرياضة
Enfance	53	الطفولة

Promotion sociale	55	النهوض الإجتماعي
Affaires religieuses- données globales	56	الشؤون الدينية - معطيات عامة
Justice - Carte Juridique	57	العدل - الخارطة القضائية
<b>Quatrième partie : Secteurs productifs</b>		<b>الجزء الرابع : القطاع المنتج</b>
Ressources en eaux	59	الموارد المائية
Ressources en eaux - Nombre de puits	60	الموارد المائية : عدد الآبار
Répartition des terre agricoles	61	توزيع الأراضي الفلاحية
Répartition des terre cultivées	62	توزيع الأراضي المزروعة
Périmètres irrigués	63	المناطق السقوية
Cultures sous-serres	65	الزراعات المحمية
Production végétale	66	الإنتاج النباتي
Dattes -Evolution de la production	67	التمور - تطور الإنتاج
Eleavage - Effectifs du cheptel	68	تربية الماشية - القطيع
Eleavage - Production	69	تربية الماشية - الإنتاج
Pêche - Infrastructure et flotte	70	الصيد البحري - البنية الأساسية والأسطول
Pêche -Production	71	الصيد البحري - الإنتاج
Institutions de développement agricole	73	مؤسسات التنمية الفلاحية
Investissement agricole	74	الاستثمار الفلاحي
Industries manufacturières	76	الصناعات المعملية
Zones industrielles aménagées	80	المناطق الصناعية المهيأة

Petites et moyennes entreprises	81	المؤسسات الصغرى والمتوسطة
Entreprises commerciales et de services	82	المؤسسات التجارية والخدماتية
Transport terrestre	83	النقل البري
Transport maritime	85	النقل البحري
Tourisme - Infrastructure touristique	87	السياحة - التجهيزات السياحية
Tourisme - Evolution des indicateurs touristiques	88	السياحة - تطور المؤشرات السياحية
Artisanat	90	الصناعات التقليدية
Evolution des institutions bancaires	91	تطور المؤسسات البنكية

## الجزء الأول : معطيات عامة

### Première partie : Données générales

## Présentation du Sud

Le Sud Tunisien occupe une position stratégique avec son appartenance au Maghreb et sa proximité de l'Europe, permettant ainsi une grande ouverture et une mobilité tant à l'échelle nationale qu'internationale. Par sa position au Centre de la rive de la Méditerranée (660 Km de côtes), le Sud Tunisien assure la jonction entre l'Europe, l'Orient et l'Afrique.

Le Sud est divisé en plusieurs régions coordonnées et intégrées : une région côtière, une région désertique, la chaîne de montagnes Dhafer et des zones agricoles, minières et pastorales.

### Caractéristiques du Sud

Le Sud se caractérise par la diversité de ses ressources naturelles :

- Champs pétrolier et de gaz naturel prometteurs,
- Richesse minière (réserves importantes en phosphate) et Substances utiles importantes et diverses : gypse, marbre, argile, sable, pierres, sels ...
- Energies alternatives et renouvelables (300 jours de soleil par an),
- Ressources hydrauliques dont des ressources en eaux chaudes exploitées pour l'agriculture géothermique et le thermalisme,
- Réserves halieutiques diversifiées dans le golfe de Gabès et les lacs de Boughrara et d'El Bibène,
- Terres cultivables et de vastes parcours,
- Patrimoine culturel et paysages naturels magnifiques (sites archéologiques, Ksour, villages berbères, dunes de sable, oasis, sites historiques et géologiques ...).

Le Sud Tunisien se caractérise par une économie diversifiée :

- Pôle d'Extraction Minière au Bassin Minier de Gafsa et Pôle d'industries chimiques à Gabès,
- Réserves importantes en matières premières (argile, sable, pierres, saumures gypse, pierres marbrières, bicarbonate de calcium, eaux minérales...),
- Pôle touristique balnéaire et Pôle touristique saharien et montagnoux,
- Périmètres irrigués et des oasis produisant des dattes, des primeurs, des fruits et des légumes,
- Production d'arbres fruitiers et oliviers en sec,
- Elevage et Production de pêche abondante et à forte valeur d'exportation,
- des produits artisanaux diversifiés, ...

## تقديم الإقليم

يجمع إقليم الجنوب بين شساعة المساحة التي تمثل 56 % من البلاد التونسية، والإفتتاح على الخارج عبر واجهة بحرية مندمجة ضمن الفضاء الأورومتوسطي على طول 660 كلم وحدود برية مع الجزائر وليبيا، وتنوع الأوساط الطبيعية من واحات وصحاري ومراعي وسواحل بحرية وسباح وجبال حدد نمط التحرك والتمركز السكاني ومجالات النشاط الإقتصادي.

ينقسم إقليم الجنوب إلى عدة مناطق متناسقة تشمل منطقة ساحلية ومنطقة صحراوية وسلسلة جبال الظاهر وعدة مناطق فلاحية ومنجمية ورعوية هامة.

### أهم خصائص الولاية

يزخر الجنوب التونسي بعديد الموارد الطبيعية الهامة والتي تتمثل في:

- حقول للبترول والغاز جذ واحدة،
- ثروات منجمية (مخزون هام من مادة الفسفاط) ومواد إنشائية متنوعة قابلة للإستغلال والتصنيع : الجبس، الرخام، الطين، الرمل، الحجارة، الأملاح ...
- طاقات بديلة ومتجددة (من 288 إلى 300 يوم مشمس في السنة)،
- موارد مائية جوفية منها موارد حارة صالحة للفلاحة الجيوحرارية وللإستشفاء،
- إنتاج صيد بحري متنوع بكل من خليج قابس وبحيرات بوغراة والبيبان،
- مساحات شاسعة من التربة الصالحة للإستغلال الزراعي وموارد علفية طبيعية ومراعي شاسعة،
- مخزون ثقافي وحضاري ومناظر طبيعية خلابة (معالم أثرية متعددة، القصور الصحراوية والجبيلية، كثبان الرمال الصحراوية، القرى الجبلية، الواحات والمحميات، مواقع تاريخية وجيولوجية...)
- يتميز الإقليم بنشاط اقتصادي متنوع يرتكز على :
- قطب للإستخراج المنجمي للفسفاط بقفصة وقطب للصناعات الكيميائية بقابس،
- صناعات تحويلية ناشئة وفي تطور مستمر،
- قطب سياحي ساحلي وقطب سياحي صحراوي وجبلي
- مساحات سقوية شاسعة وواحات لإنتاج التمور والغلال والخضر والبالكورات،
- الأشجار المثمرة وغابات الزيتون البعلية،
- تربية الماشية وإنتاج سمكي وفير ذو قيمة تصديرية عالية،
- منتجات تقليدية متنوعة : فخار، مرقوم، نسيج بدوي ومنسوجات حنطية، جلد، وبر، صوف، سعف، طين، مصوغ...

## خارطة التقسيم الإداري لإقليم الجنوب Carte de découpage administratif du Sud



Tableau : Principaux Indicateurs de Développement 2024

جدول : أهم المؤشرات التنموية لسنة 2024

Indicateurs	Unités	تونس	الجنوب	قفصة	توزر	قبلي	قابس	مدنين	تطاوين	الوحدة	المؤشرات
		Tunisie	Sud	Gafsa	Tozeur	Kébili	Gabès	Médenine	Fataouine		
Superficie totale	Km <sup>2</sup>	163 610	91 076	7 807	5 593	22 454	7 166	9 167	38 889	كلم <sup>2</sup>	المساحة الجمالية
Nombre de délégations	délégations	279	56	13	6	7	13	9	8	معتدبة	عدد المعتدبات
Nombre de communes	communes	350	61	13	6	9	16	10	7	بلدية	عدد البلديات
Nombre de secteurs	secteurs	2 085	386	76	36	43	73	94	64	عمادة	عدد العمادات
Nombre d'habitants	habitants	11 972 169	1 802 769	388 776	120 036	183 201	410 847	537 255	162 654	نسمة	عدد السكان
Nombre de ménage	ménages	3 472 188	481 388	103 939	31 619	45 837	109 806	148 820	41 367	أسرة	عدد الأسر
Nombre de logement	logements	4 266 207	653 171	126 207	37 199	54 297	145 836	223 404	66 228	مسكن	عدد المساكن
Nombre logements habités	logements	3 440 206	477 737	103 504	31 293	45 486	108 848	147 875	40 731	مسكن	المساكن المأهولة
Densité démographique	habitants/km <sup>2</sup>	73	20	50	21	8	57	59	4	ساكن/كلم <sup>2</sup>	الكثافة السكانية
Taux d'accroissement annuel moyen (2014-2024)	%	0,87	1,16	1,43	1,07	1,56	0,94	1,14	0,84	%	معدل نسبة النمو السنوي للسكان (2014-2024)
Taux de pauvreté (2015)	%	15,2	-	18,0	14,6	18,5	16,9	21,6	15,0	%	نسبة الفقر (2015)
Taux d'analphabétisme 10 ans et plus	%	17,3	-	17,2	12,5	14,2	16,3	15,0	15,1	%	نسبة الأمية 10 سنوات فما فوق
Population 10 et plus selon le niveau d'instruction	personnes	10 270 943	1 503 738	324 020	100 780	262 150	317 343	684 452	132 675	ساكن	عدد السكان 10 سنوات فما فوق حسب المستوى التعليمي
Analphabètes	%	18,3	-	14,74	10,1	12,9	10,2	12,4	13,8	%	لا شيين
primaire	%	28,6	-	23,66	27,0	24,1	27,0	29,3	29,1	%	ابتدائي
secondaire	%	37,1	-	45,40	47,3	46,9	45,0	44,2	43,9	%	ثانوي
supérieur	%	16,1	-	16,19	15,6	16,1	17,8	14,1	13,2	%	عالي
Population 15 ans et plus	personnes	9 239 227	1 343 505	290 748	90 111	133 169	307 122	403 842	118 513	ساكن	عدد السكان 15 سنة فما فوق
Taux d'activité	%	48,1	47,3	49,41	51,9	49,7	40,9	45,6	44,8	%	نسبة النشاط
Population active occupée 15 ans et plus	personnes	3 682 610	492 623	95232	38 721	53 780	112 335	152 682	39 873	ساكن	عدد السكان المشتغلين 15 سنوات فما فوق
Nombre de chômeurs	personnes	765 481	143 235	48 419	8 003	12 390	29 920	31 338	13 165	ساكن	عدد العاطلين عن العمل
Taux de chômage	%	17,2	-	33,72	17,1	18,7	24,8	17,0	24,8	%	نسبة البطالة
Solde migratoire interne 2019 - 2024	-	0	-	-3 360	-800	-1 065	173	2 663	-870	-	صافي الهجرة الداخلية 2019-2024
Solde migratoire externe 2019 - 2024	-	-121 285	-	-3 139	-565	-2 373	-6 006	-7 563	-3 856	-	صافي الهجرة الخارجية 2019-2024

Tableau (suite )

جدول (يتبع )

Indicateurs	Unités	تونس Tunisie	الجنوب Sud	قفصة Gafsa	توزر Tozeur	قبلي Kébili	قابس Gabès	مدينين Médenine	تطاوين Tataouine	الوحدة	المؤشرات
Proportion des logements raccordés de l'électricité l'électricité	%	97,6	-	97,6	98,5	97,7	97,7	97,9	44,3	%	نسبة ربط المساكن المأهولة بالكهرباء
Proportion des logements raccordés de Gas de ville	%	21,40	-	1,53	0,7	1,11	8,42	2,00	0,78	%	نسبة ربط المساكن المأهولة بالغاز الطبيعي
Proportion des logements raccordés de l'eau potable	%	86,8	-	83,5	98,2	97,2	94,4	93,4	97,7	%	نسبة ربط المساكن المأهولة بالماء الصالح للشرب
Proportion des logements raccordés aux réseaux d'assai	%	61,9	-	57,3	85,5	35,1	66,3	20,1	92,3	%	نسبة ربط المساكن المأهولة بالتنظير
Taux d'usage d'internet	%	76,5	-	71,84	77,6	76,7	77,5	78,3	78,0	%	نسبة استعمال شبكة الإنترنت
Taux d'accès d'internet au niveau des ménages	%	40,4	-	32,41	39,4	41,3	38,9	39,2	36,0	%	نسبة نفاذ الأسر إلى الإنترنت
Nbre d'habitants par bureau de poste	Hab.	(*) 10807	7 154	10 231	6 002	5 388	7 752	7 675	4 396	ساكن	عدد السكان لكل مكتب بريد
Nbre d'habitants par médecin	Hab.	(*) 744	1 212	1 398	1 277	2 013	1 129	1 247	1 506	ساكن	عدد السكان للطبيب الواحد
Nbre d'habitants par CSB	Hab.	(*) 5634	3 962	4 050	4 287	3 003	4 371	4 440	2 464	ساكن	عدد السكان لكل مركز صحة أساسية
Nbre de lits d'hôpitaux pour 1000 habitants	Lits	1,86 (*)	1,7	1,83	2,1	1,8	1,8	1,4	1,57	سرير	عدد الأسرة بالمستشفيات لكل 1000 ساكن
Taux de couverture sanitaire	%	76,0	-	82,5	86,7	83,6	80,6	70,4	77,7	%	نسبة التغطية الصحية
Taux de couverture sociale	%	42,1	-	35,6	34,6	33,9	35,5	33,9	29,0	%	نسبة التغطية الإجتماعية
Nbre d'habitants par maison de jeunes	Hab.	(*) 33438	18 779	22 869	15 005	9 160	21 624	21 490	16 265	ساكن	عدد السكان لكل دار شباب
Nbre d'habitants par maison de culture	Hab.	(*) 50016	45 069	55 539	24 007	36 640	45 650	67 157	27 109	ساكن	عدد السكان لكل دار ثقافة
Nbre d'habitants par bibliothèque	Hab.	(*) 29909	18 585	16 903	12 004	16 654	18 675	31 603	11 618	ساكن	عدد السكان لكل مكتبة عمومية
Nombre d'entreprises 10 emplois et plus	entreprises	4 712	358	62	62	23	104	90	17	مؤسسة	عدد المؤسسات الصناعية (10 مواطن شغل أو أكثر)
Nombre d'entreprises exportatrices 10 emplois et plus	entreprises	2 128	119	24	40	16	24	14	1	مؤسسة	عدد المؤسسات الصناعية المصدرة كليا
Indice de Développement Régionale	Valeur	0,461	-	0,442	0,468	0,461	0,450	0,465	0,461	القيمة	مؤشر التنمية الجهوية
	Rang	-	-	17	10	12	16	11	13	الرتبة	
Indice d'Attractivité régionale	Valeur	-	-	2,399	3,474	2,719	2,399	2,666	2,520	القيمة	مؤشر جاذبية الجهات
	Rang	-	-	13	4	9	14	10	12	الرتبة	

(\*) : année 2023

(\*) : سنة 2023

الجزء الثاني : الخصائص الديمغرافية  
Deuxième partie : caratéristiques  
démographiques

**Tableau : Evolution de la population selon le sexe  
(millier)**

جدول : تطور السكان حسب الجنس (بالآلف)

Gouvernorat	2024			2014			2004			1994			الولاية
	المجموع	إناث	ذكور	المجموع	إناث	ذكور	المجموع	إناث	ذكور	المجموع	إناث	ذكور	
	Total	Fém.	Mas.	Total	Fém.	Mas.	Total	Fém.	Mas.	Total	Fém.	Mas.	
Tataouine	162,7	86,7	76,0	149,4	78,5	70,9	143,5	75,5	68,0	135,2	67,7	67,5	تطاوين
Médenine	537,3	278,0	259,3	479,5	245,3	234,2	432,5	218,4	214,1	385,6	192,8	192,8	مدنين
Gabès	410,9	211,1	199,7	374,3	190,6	183,7	342,6	173,4	169,2	310,3	155,0	155,3	قابس
Kébili	183,2	93,5	89,7	156,9	79,6	77,3	143,2	72,6	70,6	131,6	65,5	66,1	قبيلي
Tozeur	120,0	60,8	59,2	108,0	54,9	53,1	97,5	49,4	48,1	89,0	44,1	44,9	توزر
Gafsa	388,8	197,1	191,7	337,3	170,9	166,4	323,7	163,8	159,9	307,7	152,4	155,3	قفصة
District 5	700	365	335	629	324	305	576	294	282	521	261	260	الإقليم الخامس
%	100,0	52,1	47,9	172,5	96,6	48,5	177,9	96,3	49,0	177,2	92,4	50,0	%
Sud	1 802,8	927,2	875,6	1 605,4	819,8	785,6	1 483,1	753,2	729,9	1 359,3	677,5	681,8	الجنوب
%	100,0	51,4	48,6	100,0	51,1	48,9	100,0	50,8	49,2	100,0	49,8	50,2	%
Tunisie	11 972,2	6 065,9	5 906,2	10 982,8	5 510,4	5 472,4	9 910,9	4 945,4	4 965,4	8 785,7	4 346,4	4 439,3	كامل البلاد
%	100,0	50,7	49,3	100,0	50,2	49,8	100,0	49,9	50,1	100,0	50,0	50,0	%

Source : Institut National De La Statistique

المصدر : المعهد الوطني للإحصاء

Tableau : Evolution de la population selon le milieu (millier)

جدول : تطور السكان حسب الوسط (بالآلف)

Gouvernorat	2024			2014			2004			1994			الولاية
	المجموع	وسط ريفي	وسط حضري	المجموع	وسط ريفي	وسط حضري	المجموع	وسط ريفي	وسط حضري	المجموع	وسط ريفي	وسط حضري	
	Total	Milieu Rural	Milieu Urbain	Total	Milieu Rural	Milieu Urbain	Total	Milieu Rural	Milieu Urbain	Total	Milieu Rural	Milieu Urbain	
Tataouine	162,7	66,1	96,5	149,4	54,4	95,0	143,5	55,8	87,7	135,2	58,8	76,3	تطاوين
Médenine	537,3	135,7	401,6	479,5	102,3	377,2	432,5	99,2	333,3	385,6	149,0	236,6	مدنين
Gabès	410,9	90,7	320,2	374,3	111,5	262,8	342,6	110,7	231,9	310,3	109,9	200,4	قابس
Kébili	183,2	54,1	129,1	157,0	72,1	84,9	143,2	66,0	77,2	131,6	59,7	71,9	قبلي
Tozeur	120,0	12,3	107,7	107,9	32,2	75,7	97,5	29,0	68,6	89,1	25,8	63,3	توزر
Gafsa	388,8	95,5	293,3	337,3	87,3	250,0	323,7	86,8	236,9	307,5	92,1	215,4	قفصة
Tataouine	100,0%	40,7%	59,3%	100,0%	36,4%	63,6%	100,0%	38,9%	61,1%	100,0%	43,5%	56,5%	تطاوين
Médenine	100,0%	25,3%	74,7%	100,0%	21,3%	78,7%	100,0%	22,9%	77,1%	100,0%	38,6%	61,4%	مدنين
Gabès	100,0%	22,1%	77,9%	100,0%	29,8%	70,2%	100,0%	32,3%	67,7%	100,0%	35,4%	64,6%	قابس
Kébili	100,0%	29,5%	70,5%	100,0%	45,9%	54,1%	100,0%	46,1%	53,9%	100,0%	45,3%	54,7%	قبلي
Tozeur	100,0%	10,3%	89,7%	100,0%	29,8%	70,2%	100,0%	29,7%	70,3%	100,0%	28,9%	71,1%	توزر
Gafsa	100,0%	24,6%	3,2%	100,0%	25,9%	74,1%	100,0%	26,8%	73,2%	100,0%	29,9%	70,1%	قفصة
District 5	1 294,0	346,6	947,4	1 160,2	340,3	819,9	1 061,9	331,8	730,1	962,6	377,4	585,2	الإقليم الخامس
Taux	100,0%	26,8%	73,2%	100,0%	29,3%	70,7%	100,0%	31,2%	68,8%	100,0%	39,2%	60,8%	النسبة
Sud	1 802,8	454,4	1 348,3	1 605,4	459,8	1 145,6	1 483,1	447,5	1 035,6	1 359,2	495,2	863,9	الجنوب
%	100,0%	25,2%	74,8%	100,0%	28,6%	71,4%	100,0%	30,2%	69,8%	100,0%	36,4%	63,6%	%
Tunisie	11 972,1	3 356,3	8 615,8	10 982,8	3 545,1	7 437,7	9 910,9	3 481,4	6 429,5	8 785,7	3 423,8	5 361,9	كامل البلاد
Taux	100,0%	28,0%	72,0%	100,0%	32,3%	67,7%	100,0%	35,1%	64,9%	100,0%	39,0%	61,0%	النسبة

Source : Institut National De La Statistique

المصدر : المعهد الوطني للإحصاء

Tableau : Evolution du taux d'accroissement de la population (%)

جدول : تطور نسبة النمو السكاني (%)

Gouvernorat	نسبة النمو 2024 / 2014			نسبة النمو 2014 / 2004			نسبة النمو 2004 / 94			الولاية
	Taux d'accroissement 2014 / 2024			Taux d'accroissement 2004 / 2014			Taux d'accroissement 94 / 2004			
	المجموع	وسط ريفي	وسط حضري	المجموع	وسط ريفي	وسط حضري	المجموع	وسط ريفي	وسط حضري	
	Total	Milieu Rural	Milieu Urbain	Total	Milieu Rural	Milieu Urbain	Total	Milieu Rural	Milieu Urbain	
Tataouine	0,85	1,97	0,16	0,40	-0,25	0,80	0,60	-0,53	1,40	تطاوين
Médenine	1,14	2,86	0,63	1,04	0,31	1,24	1,15	-3,99	3,49	مدنين
Gabès	0,94	-2,04	1,99	0,89	0,07	1,26	1,00	0,08	1,47	قابس
Kébili	1,56	-2,83	4,28	0,92	0,89	0,95	0,85	1,02	0,71	قبيلي
Tozeur	1,07	-9,17	3,59	1,02	1,06	1,00	0,91	1,18	0,80	توزر
Gafsa	1,43	0,90	1,61	0,41	0,06	0,54	0,51	-0,54	0,93	قفصة
District 5	1,10	0,18	1,46	0,89	0,25	1,17	0,99	-1,28	2,24	الإقليم الخامس
Sud	1,17	-0,12	1,64	0,80	0,27	1,01	0,88	-1,01	1,83	الجنوب
Tunisie	0,87	-0,55	1,48	1,03	0,18	1,47	1,21	0,17	1,83	المستوى الوطني

Source : Institut National De La Statistique

المصدر : المعهد الوطني للإحصاء

Tableau : Répartition des logements et des ménages

جدول : توزيع المساكن والأسر

Gouvernorat	كامل البلاد Tunisie	الجنوب Sud	الإقليم الخامس District 5	قفصة Gafsa	توزر Tozeur	قبلي Kébili	قابس Gabès	مدنين Médénine	تطاوين Tataouine	الولاية
Nbre de ménages 1994	1 704 185	241 782	170 862	54 330	16 590	21 316	56 431	70 443	22 672	عدد الأسر 1994
Nbre de ménages 2004	2 185 839	299 238	212 827	65 926	20 485	26 549	69 703	90 000	26 575	عدد الأسر 2004
Nbre de ménages 2014	2 712 974	366 762	263 232	77 964	25 566	34 285	84 783	113 277	30 887	عدد الأسر 2014
Nbre de ménages 2024	3 472 188	481 389	345 830	103 940	31 619	45 837	109 806	148 820	41 367	عدد الأسر 2024
<u>Taux d'accroissement</u>										<u>نسبة التزايد السنوي</u>
1994 / 2004	2,52%	2,15%	2,22%	1,95%	2,13%	2,22%	2,13%	2,48%	1,60%	2004 / 1994
2004 / 2014	2,18%	2,06%	2,15%	1,69%	2,24%	2,59%	1,98%	2,33%	1,52%	2014 / 2004
2014 / 2024	2,50%	2,76%	2,77%	2,92%	2,15%	2,95%	2,62%	2,77%	2,96%	2024 / 2014
<u>Taille du ménage</u>										<u>معدل عدد الأفراد في الأسرة</u>
2004	4,53	4,96	4,99	4,91	4,76	5,39	4,92	4,81	5,40	2004
2014	4,05	4,38	4,41	4,33	4,22	4,58	4,41	4,23	4,84	2014
2024	4,00	3,51	3,74	3,74	3,80	4,00	3,74	3,61	3,93	2024
Nbre de logements 1994	1 868 522	278 740	200 233	60 187	18 320	22 831	63 020	85 713	28 669	عدد المساكن 1994
Nbre de logements 2004	2 500 830	362 621	266 914	72 881	22 826	30 304	82 025	120 008	34 577	عدد المساكن 2004
Nbre de logements 2014	3 289 901	477 481	357 852	89 946	29 683	40 395	107 094	164 871	45 492	عدد المساكن 2014
Nbre de logements 2024	4 266 207	653 171	489 765	126 207	37 199	54 297	145 836	223 404	66 228	عدد المساكن 2024
<u>Taux d'accroissement</u>										<u>نسبة التزايد السنوي</u>
1994 / 2004	2,96%	2,67%	2,92%	1,93%	2,22%	2,87%	2,67%	3,42%	1,89%	2004 / 1994
2004 / 2014	2,78%	2,79%	2,98%	2,13%	2,66%	2,92%	2,70%	3,23%	2,78%	2014 / 2004
2014 / 2024	2,63%	3,18%	3,19%	3,45%	2,28%	3,00%	3,14%	3,08%	3,83%	2024 / 2014

Source : Institut National De La Statistique

المصدر : المعهد الوطني للإحصاء

Tableau : Caractéristiques des logements

جدول : خصائص المساكن

Gouvernorat	التوزيع النسبي للمساكن حسب النوع % Répartition des logements par type en %					العدد الجملي للمساكن Nombre de logements	الولاية
	مسكن متواضع Logements rudimentaires	شقة بعمارة Appartements	فيلا أو طابق فيلا Villa ou étage de villa	مسكن متلاصق أو طابق مسكن متلاصق Logement jumelé ou étage log jumelet	دار عربي برج ستديو حوش Maison traditionnelle		
<b>Année 2014</b>							<b>سنة 2014</b>
Tataouine	0,31	2,3	17,3	48,4	31,7	45 492	تطاوين
Médenine	0,38	0,9	54,6	11,4	32,7	164 871	مدنين
Gabès	0,27	2,1	16,2	50,4	31,0	107 094	قابس
Kébili	0,20	0,7	46,1	9,1	44,0	40 395	قبلي
Tozeur	0,3	0,9	23,2	15,3	60,23	29 683	توزر
Gafsa	0,27	1,3	27,1	25,6	45,7	89 946	قفصة
District 5	0,3	1,4	37,4	27,5	33,4	357 852	الإقليم الخامس
Sud	0,31	1,4	34,6	26,4	37,4	477 481	الجنوب
Tunisie	0,4	7,6	26,5	38,7	26,7	3 289 901	كامل البلاد
<b>Année 2024</b>							<b>سنة 2024</b>
Tataouine	0,3	3,8	20,1	55,4	20,5	66 228	تطاوين
Médenine	0,6	2,1	63,4	13,9	20,0	223 404	مدنين
Gabès	0,5	2,9	16,3	64,9	15,4	145 836	قابس
Kébili	0,4	0,7	64,3	6,6	28,0	54 297	قبلي
Tozeur	0,2	1,7	10,4	81,5	6,20	37 199	توزر
Gafsa	0,41	2,0	26,0	44,8	26,7	126 207	قفصة
District 5	0,5	2,4	43,6	33,9	19,6	489 765	الإقليم الخامس
Sud	0,49	0,5	2,4	43,6	33,9	653 171	الجنوب
Tunisie	0,5	8,4	26,0	49,1	15,9	4 266 207	كامل البلاد

Source : Institut National De La Statistique

المصدر : المعهد الوطني للإحصاء

Tableau : Caractéristiques des ménages et conditions de vie

جدول : خصائص الأسر وظروف عيشها

Gouvernorat	نسبة امتلاك الأسر للتجهيزات - (%) - Ménages possédants des équipements											متوسط	عدد الأسر Nb de ménages	الولاية
	مكتبة Biblio- thèque	التدفئة المركزية Chauffage central	مكيف هواء Clima- r local ou cen	آلة غسل الأواني Machine à vaisselle	آلة غسل الثياب Machine à laver	آلة طبخ بالفرن isinière avec fo les deux sépar	الثلاجة Réfrigé- rateur	دراجة Bicyclette	دراجة نارية Moto	سيارة Véhicules	راديو مسجلة Radio	حجم الأسرة Taille du ménage		
<b>Année 2024</b>														
Tataouine	4,8	0,6	70,0	1,7	83,1	83,8	95,1	11,7	18,7	38,4	55,6	3,9	41 367	سنة 2024 تطاوين
Médenine	9,0	7,0	50,0	4,2	81,8	77,6	95,0	10,3	19,3	29,3	35,1	3,6	148 820	مدنين
Gabès	7,12	0,97	64,72	2,21	78,06	80,49	95,85	15,61	43,49	26,72	42,95	3,7	109 806	قابس
Kébili	5,79	0,49	86,90	1,36	81,23	83,42	95,71	17,64	50,37	25,38	32,38	4,0	45 837	قبيلي
Tozeur	6,16	0,61	89,40	1,99	88,91	85,31	97,29	8,72	51,27	20,94	54,67	3,80	31 619	توزر
6,6148281	1,15	59,76	11,42	1,76	84,20	78,01	94,88	6,19	35,36	20,80	46,18	3,74	103 939	قفصة
District 5	7,46	3,47	61,96	2,87	80,68	80,05	95,37	13,14	31,01	29,07	39,70	3,7	345 830	الإقليم الخامس
Sud	5,49	15,35	54,06	2,45	83,12	80,72	95,23	10,46	27,62	29,42	42,08	3,60	481 388	الجنوب
Tunisie	8,95	7,02	50,00	4,15	81,77	77,64	94,98	10,33	19,25	29,33	35,13	3,45	3 472 188	كامل البلاد

Source : Institut National De La Statistique

المصدر : المعهد الوطني للإحصاء

Tableau : Evolution de la population 10 ans et plus selon le niveau d'instruction en %

جدول : تطور التوزيع النسبي للسكان من الفئة العمرية 10 سنوات فما فوق حسب المستوى التعليمي %

	كامل البلاد Tunisie	الجنوب Sud	الإقليم الخامس District 5	قفصة Gafsa	توزر Tozeur	قبلي Kébili	قابس Gabès	مدنين Médénine	تطاوين Tataouine	المستوى التعليمي
<b>Année 2024</b>										<b>سنة 2024</b>
<b>Masculin</b>	<b>5 033 342</b>	<b>721 315</b>	<b>514 772</b>	<b>157 805</b>	<b>48 738</b>	<b>72 951</b>	<b>165 078</b>	<b>216 035</b>	<b>60 708</b>	<b>ذكور</b>
Néant	8,26	7,27	7,13	8,10	6,15	7,96	5,89	7,48	8,23	لا شيء
Primaire	28,88	27,91	29,68	21,99	28,38	25,86	29,12	31,04	30,97	إبتدائي
Secondaire	48,08	48,15	50,68	38,30	53,35	54,38	50,95	49,48	49,82	ثانوي
Supérieur	14,78	21,3	12,51	53	12	11,80	14,04	12,01	10,98	عالي
<b>Féminin</b>	<b>5 237 601</b>	<b>782 423</b>	<b>564 166</b>	<b>166 215</b>	<b>52 042</b>	<b>77 311</b>	<b>178 239</b>	<b>236 649</b>	<b>71 967</b>	<b>إناث</b>
Néant	19,10	17,17	16,31	21,10	13,97	17,60	14,21	16,79	18,54	لا شيء
Primaire	23,93	25,21	26,12	21,99	25,64	22,35	25,01	27,77	27,49	إبتدائي
Secondaire	38,20	39,30	39,39	38,30	41,45	39,80	39,38	39,39	38,97	ثانوي
Supérieur	18,77	18,3	18,18	19	19	20,25	21,40	16,05	14,99	عالي
<b>Total</b>	<b>10 270 943</b>	<b>1 503 738</b>	<b>1 078 938</b>	<b>324 020</b>	<b>100 780</b>	<b>150 262</b>	<b>343 317</b>	<b>452 684</b>	<b>132 675</b>	<b>مجموع الجنسين</b>
Néant	13,79	12,41	11,93	14,74	10,14	12,92	10,20	12,35	13,82	لا شيء
Primaire	26,35	31,55	27,82	45,40	26,98	24,05	26,99	29,33	29,08	إبتدائي
Secondaire	43,04	45,08	44,78	45,40	47,28	46,88	44,96	44,20	43,94	ثانوي
Supérieur	16,81	15,6	15,47	16,19	15,60	16,15	17,85	14,12	13,16	عالي

Source : Institut National De La Statistique

المصدر : المعهد الوطني للإحصاء

Tableau : Evolution du taux d'analphabétisme (%)

جدول : تطور نسبة الأمية (%)

Libellé	كامل البلاد Tunisie	الجنوب Sud	الإقليم الخامس District 5	قفصة Gafsa	توزر Tozeur	قبلي Kébili	قابس Gabès	مدينين Médenine	تطاوين Tataouine	البيانات
<b>2014</b>										<b>2014</b>
Féminin	25,58	24,02	23,02	27,86	20,65	24,61	23,82	21,93	24,32	إناث
Masculin	12,81	11,46	10,74	14,16	9,89	12,54	11,23	9,77	11,22	ذكور
Total	19,27	17,93	17,10	21,14	15,40	18,69	17,70	16,06	18,21	الجملة
<b>2024</b>										<b>2024</b>
Féminin	22,34	-	20,06	23,49	16,21	18,91	21,28	19,46	20,17	إناث
Masculin	11,97	-	10,02	10,57	8,66	9,22	10,99	9,78	9,12	ذكور
Urbain	12,98	-	-	13,45	11,69	14,00	13,56	13,18	12,87	وسط حضري
Rural	28,52	-	-	28,80	19,81	14,71	26,14	19,82	18,41	وسط ريفي
Total	17,26	-	15,27	17,17	12,51	14,21	16,33	14,84	15,11	الجملة

Source : Institut National De La Statistique

المصدر : المعهد الوطني للإحصاء

Tableau : Evolution du solde migratoire inter-gouvernorats

جدول : تطور صافي الهجرة بين الولايات

Gouvernorat	2014 - 2009			2009 - 2004			2004 - 1999			1999 - 1994			الولاية
	المجموع	اناث	ذكور	المجموع	اناث	ذكور	المجموع	اناث	ذكور	المجموع	اناث	ذكور	
	Total	Féminin	Masculin	Total	Féminin	Masculin	Total	Féminin	Masculin	Total	Féminin	Masculin	
Tataouine	-1 968	-875	-1 093	-754	-249	-505	-2 455	-961	-1 494	-888	-320	-568	تطاوين
Médenine	1 110	382	728	429	-671	1 100	2 696	2 131	565	3 089	12	3 077	مدنين
Gabès	-1 903	-945	-958	-1 670	-691	-979	-2 367	-648	-1 719	-4 363	-1 637	-2 726	قابس
Kébili	-492	-167	-325	-1 938	-735	-1 203	-1 716	-982	-734	-750	-331	-419	قبلي
Tozeur	-149	9	-158	-1 364	-632	-732	-586	-95	-491	-160	74	-234	توزر
Gafsa	-6 180	-3 065	-3 115	-4 180	-2 287	-1 893	-7 783	-3 197	-4 586	-4 920	-2 002	-2 918	قفصة
Sud	-9 582	-4 661	-4 921	-9 477	-5 265	-4 212	-12 211	-3 752	-8 459	-7 992	-4 204	-3 788	الجنوب

Source : Institut National De La Statistique

المصدر : المعهد الوطني للإحصاء

Tableau : Données sur la migration durant la période  
2009 - 2014

جدول : معطيات حول الهجرة خلال  
الفترة 2009 - 2014

Libellé	كامل البلاد Tunisie	الجنوب Sud	الإقليم الخامس District 5	قفصة Gafsa	توزر Tozeur	قبلي Kébili	قابس Gabès	مدنين Médenine	تطاوين Tataouine	البيانات
<b>الهجرة الداخلية</b>										
<b>الهجرة الداخلية</b>										
<b>Masculin</b>										ذكور
Entrants	332 166	38 836	30 475	6 208	2 153	2 817	10580	13 376	3 702	الوافدون
Sortants	332 166	43 757	32 123	9 323	2 311	3 142	11538	12 648	4 795	المغادرون
Solde	0	-4 921	-1 648	-3 115	-158	-325	-958	728	-1 093	صافي الهجرة
<b>Féminin</b>										إناث
Entrants	356 111	42 457	33 147	6 721	2 589	3 457	11534	13 941	4 215	الوافدون
Sortants	356 111	47 118	34 752	9 786	2 580	3 624	12479	13 559	5 090	المغادرون
Solde	0	-4 661	-1 605	-3 065	9	-167	-945	382	-875	صافي الهجرة
<b>Total</b>										المجموع
Entrants	688 277	81 293	63 622	12 929	4 742	6 274	22 114	27 317	7 917	الوافدون
Sortants	688 277	90 875	66 875	19 109	4 891	6 766	24 017	26 207	9 885	المغادرون
Solde	0,0	-9 582	-3 253	-6 180	-149	-492	-1 903	1 110	-1 968	صافي الهجرة
<b>الهجرة الخارجية</b>										
<b>الهجرة الخارجية</b>										
<b>Masculin</b>										ذكور
Entrants	24 715	3 556	2 901	482	173	873	460	1 285	283	الوافدون
Sortants	54 952	14 186	12 534	1 341	311	985	3 101	6 231	2 217	المغادرون
Solde	-30 237	-10 630	-9 633	-859	-138	-112	-2 641	-4 946	-1 934	صافي الهجرة
<b>Féminin</b>										إناث
Entrants	18 928	2 985	2 416	345	224	852	334	1 027	203	الوافدون
Sortants	10 972	1 545	1 249	229	67	130	334	587	198	المغادرون
Solde	7 956	1 440	1 167	116	157	722	0	440	5	صافي الهجرة
<b>Total</b>										المجموع
Entrants	43 643	6 541	5 317	827	397	1 725	794	2 312	486	الوافدون
Sortants	65 924	15 731	13 783	1 570	378	1 115	3 435	6 818	2 415	المغادرون
Solde	-22 281	-9 190	-8 466	-743	19	610	-2 641	-4 506	-1 929	صافي الهجرة

Source : Institut National De La Statistique

المصدر : المعهد الوطني للإحصاء

Tableau : Migration - Répartition des sortants selon les raisons de migration durant la période 2009 - 2014

جدول : الهجرة - التوزيع النسبي للمغادرين حسب أسباب الهجرة خلال الفترة 2009 - 2014

Libellé	كامل البلاد Tunisie	الجنوب Sud	الإقليم الخامس District 5	قفصة Gafsa	توزر Tozeur	قبلي Kébili	قابس Gabès	مدنين Médénine	تطاوين Tataouine	البيانات
<b>Migration interne</b>										<b>الهجرة الداخلية</b>
<b>Nbre de sortants</b>	<b>688 277</b>	<b>90 875</b>	<b>66 875</b>	<b>19 109</b>	<b>4 891</b>	<b>6 766</b>	<b>24 017</b>	<b>26 207</b>	<b>9 885</b>	<b>عدد المغادرين</b>
Travail	17,17	20,95	20,16	23,71	20,92	20,22	19,84	20,29	20,57	العمل
Logement	19,09	10,76	11,46	9,01	8,10	6,95	13,02	11,76	9,93	المسكن
Mariage	25,52	25,79	25,59	25,52	29,65	33,96	25,24	24,10	24,63	الزواج
Accompagner la famille	29,09	29,17	29,89	27,35	26,54	21,62	29,67	30,79	33,66	مصاحبة العائلة
Etudes	5,90	10,01	9,52	11,26	11,78	14,62	8,74	9,44	8,13	الدراسة
Autres	3,23	3,31	3,38	3,15	3,03	2,63	3,48	3,61	3,08	سبب آخر
<b>Migration externe</b>										<b>الهجرة الخارجية</b>
<b>Nbre de sortants</b>	<b>65 924</b>	<b>15 731</b>	<b>13 783</b>	<b>1 570</b>	<b>378</b>	<b>1 115</b>	<b>3 435</b>	<b>6 818</b>	<b>2 415</b>	<b>عدد المغادرين</b>
Travail	73,38	81,27	82,16	77,04	66,49	78,51	79,14	82,66	86,70	العمل
Logement	0,52	0,43	0,43	0,26	1,06	0,54	0,75	0,29	0,33	المسكن
Mariage	9,66	7,63	7,27	8,29	17,68	10,83	10,30	6,39	3,81	الزواج
Accompagner la famille	1,06	1,45	1,50	1,28	0,26	1,34	1,07	1,16	3,15	مصاحبة العائلة
Etudes	14,20	8,24	7,65	12,05	13,98	6,98	7,86	8,48	5,30	الدراسة
Autres	1,18	0,98	0,99	1,08	0,53	1,79	0,87	1,01	0,70	سبب آخر

Source : Institut National De La Statistique

المصدر : المعهد الوطني للإحصاء

Tableau : Migration - Résultats Recensement Général de la Population et de l'Habitat 2024

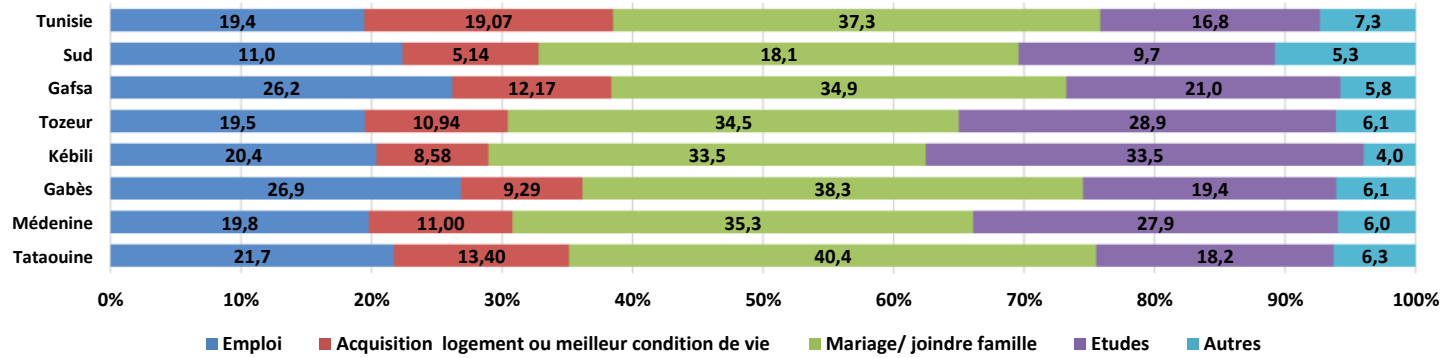
جدول : الهجرة - نتائج التعداد العام للسكان والسكنى 2024

Gouvernorat	أسباب المغادرة 2019-2024 % 2024 - 2019						صافي الهجرة Solde migratoire	المغادرين Sorties	الوافدين Entrées	الولاية
	غير محدد Non déterminé	أسباب أخرى Autres	الدراسة Etudes	الزواج / مصاحبة العائلة Mariage/ ioindre	اقتناء مسكن وتحسين ظروف السكن Acquisition logement ou	العمل Emploi				
Migration interne										الهجرة الداخلية
Tataouine	-	6,3	18,2	40,4	13,4	21,7	-870	3633	2763	تطاوين
Médenine	-	6,0	27,9	35,3	11,0	19,8	2 665	7 310	9 975	مدنين
Gabès	-	6,1	19,4	38,3	9,3	26,9	-173	7 417	7 244	قابس
Kébili	-	4,0	33,5	33,5	8,6	20,4	-1 066	2 786	1 720	قبلي
Tozeur	-	6,09	28,89	34,52	10,94	19,47	-799	2 166	1 367	توزر
Gafsa	-	5,8	21,0	34,9	12,2	26,2	-3 659	7 927	4 268	قفصة
District 5	-	5,8	24,0	37,0	10,5	22,7	556	21 146	21 702	الإقليم الخامس
Sud	0,5	5,3	9,7	18,1	5,1	11,0	-3346	52385	49039	الجنوب
Tunisie	-	7,3	16,8	37,3	19,1	19,4	0	388 291	388 291	كامل البلاد
Migration externe										الهجرة الخارجية
Tataouine	5,8	0,3	5,3	2,9	4,0	81,7	-3 857	4 350	493	تطاوين
Médenine	9,3	0,8	11,7	7,5	6,4	64,2	-7 563	10 189	2 626	مدنين
Gabès	6,6	1,1	11,2	11,2	3,7	66,2	-6 006	6 579	573	قابس
Kébili	6,9	1,2	10,6	9,8	8,5	63,0	-2 373	692 2	319	قبلي
Tozeur	7,9	1,3	14,8	13,1	1,3	61,7	-565	711	146	توزر
Gafsa	7,3	0,8	13,1	8,4	1,8	68,6	-3 139	3 598	459	قفصة
District 5	7,7	0,9	10,3	7,9	5,5	67,8	-19 799	23 810	4 011	الإقليم الخامس
Sud	4,1	0,5	5,8	4,4	2,7	36,7	-43 302	51 929	8 627	الجنوب
Tunisie	6,4	1,1	14,8	8,8	4,4	64,5	-121 240	156 497	35 257	كامل البلاد

Source : Institut National De La Statistique

المصدر : المعهد الوطني للإحصاء

Migration interne : Les raisons de sortie 2019-2024 (%)



Migration externe : Les raisons de sortie 2019-2024 (%)

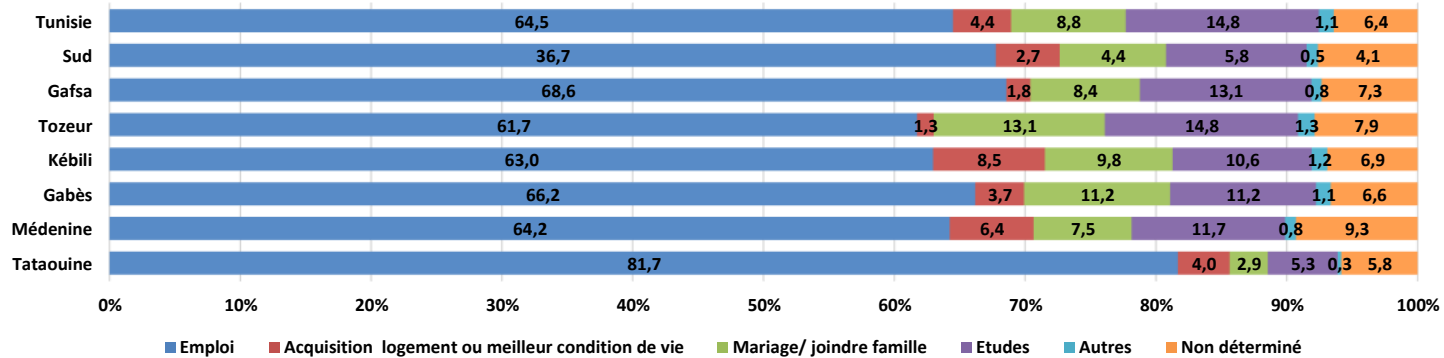


Tableau : Caractéristiques économiques de la population 2014

جدول : الخصائص الاقتصادية للسكان 2014

Libellé	كامل البلاد Tunisie	الجنوب Sud	الإقليم الخامس District 5	قفصة Gafsa	توزر Tozeur	قبلي Kébili	قابس Gabès	مدنين Médénine	تطاوين Tataouine	البيانات
Année 2014										سنة 2014
<b>Masculin</b>										<b>ذكور</b>
Population 15 ans et plus	4 092 719	582 177	418 117	125 038	39 022	57 854	136 721	171 744	51 798	السكان 15 سنة فما فوق
Population active occupée	2 373 263	328 943	241 266	64 264	23 413	32 479	75 781	106 355	26 651	السكان النشيطين المشتغلين
Chômeurs	306 143	51 013	32 873	15 259	2 881	5 109	10 794	10 399	6 571	السكان العاطلين عن العمل
Taux de chômage en %	11,43	13,43	11,99	19,19	10,96	13,59	12,47	8,91	19,78	نسبة البطالة %
<b>Féminin</b>										<b>إناث</b>
Population 15 ans et plus	4 219 496	625 430	453 514	130 781	41 135	60 407	146 377	186 382	60 348	السكان 15 سنة فما فوق
Population active occupée	922 702	84 494	58 349	18 165	7 980	8 178	19 817	24 426	5 928	السكان النشيطين المشتغلين
Chômeurs	267 172	52 769	35797,00	14 110	2 862	5 726	11 712	12 845	5 514	السكان العاطلين عن العمل
Taux de chômage en %	22,45	38,44	38,0	43,72	26,40	41,18	37,15	34,46	48,19	نسبة البطالة %
<b>Total</b>										<b>المجموع</b>
Population 15 ans et plus	8 312 215	1 207 607	871 631	255 819	80 157	118 261	283 098	358 126	112 146	السكان 15 سنة فما فوق
Population active occupée	3 295 965	413 437	299615,00	82 429	31 393	40 657	95 598	130 781	32 579	السكان النشيطين المشتغلين
Chômeurs	573 315	103 782	68670,0	29 369	5 743	10 835	22 506	23 244	12 085	السكان العاطلين عن العمل
Taux de chômage en %	14,82	20,07	18,6	26,27	15,46	21,04	19,06	15,09	27,06	نسبة البطالة %

Source : Institut National De La Statistique

المصدر : المعهد الوطني للإحصاء

Tableau : Caractéristiques économiques de la population 2024

جدول : الخصائص الإقتصادية للسكان 2024

Libellé	كامل البلاد Tunisie	الجنوب Sud	الإقليم الخامس District 5	قفصة Gafsa	توزر Tozeur	قبلي Kébili	قابس Gabès	مدنين Médénine	تطاوين Tataouine	البيانات
Année 2024										سنة 2024
<b>Masculin</b>										<b>ذكور</b>
Population 15 ans et plus	4 502 953	640 520	455 436	141 129	43 955	64 251	146 611	191 067	53 507	السكان 15 سنة فما فوق
Population active occupée	2 483 176	364 100	266 307	71 218	26 575	39 180	82 074	114 794	30 259	السكان المشغولين المشغولين
Chômeurs	374 848	62 031	32 690	21 338	8 003	3 714	11 794	11 801	5 381	السكان العاطلين عن العمل
Taux de chômage en %	13,12	-	10,93	23,0	12,0	8,66	12,56	9,32	15,10	نسبة البطالة %
<b>Féminin</b>										<b>إناث</b>
Population 15 ans et plus	4 736 274	702 980	507 207	149 618	46 155	68 917	160 510	212 774	65 006	السكان 15 سنة فما فوق
Population active occupée	1 199 433	128 523	92 364	24 013	12 146	14 599	30 261	37 891	9 613	السكان المشغولين المشغولين
Chômeurs	390633,00	84 706	54 122	27 078	3 506	8 676	18 125	19 537	7 784	السكان العاطلين عن العمل
Taux de chômage en %	24,57	-	36,95	53,0	27,0	37,28	37,46	34,02	44,74	نسبة البطالة %
<b>Total</b>										<b>المجموع</b>
Population 15 ans et plus	9 239 227	1 343 502	962 643	290 748	90 111	133 168	307 121	403 841	118 513	السكان 15 سنة فما فوق
Population active occupée	3 682 609	492 624	358 671	95 232	38 721	53 779	112 335	152 685	39 872	السكان المشغولين المشغولين
Chômeurs	765481,00	143 234	86 812	48 419	8 003	12 390	29 919	31 338	13 165	السكان العاطلين عن العمل
Taux de chômage en %	17,21	-	19,49	33,7	17,1	18,72	21,03	17,03	24,82	نسبة البطالة %

Source : Institut National De La Statistique

المصدر : المعهد الوطني للإحصاء

Tableau : Indicateurs marché de l'emploi  
2024

جدول : مؤشرات سوق الشغل 2024

Libellé	كامل البلاد Tunisie	الجنوب Sud	الإقليم الخامس District 5	قفصة Gafsa	توزر Tozeur	قبلي Kébili	قابس Gabès	مدينين Médénine	تطاوين Tataouine	البيانات
<b>Année 2024</b>										سنة 2024
<b>Taux d'activité en %</b>										نسبة النشاط %
<b>Masculin</b>	63,5%	65,3%	65,7%	66%	68,4%	66,8%	64,0%	66,3%	66,6%	ذكور
<b>Féminin</b>	33,6%	30,5%	28,9%	34,0%	36,1%	33,8%	30,1%	27,0%	26,8%	إناث
<b>Total</b>	48,1%	47,3%	46,3%	49,4%	51,9%	49,7%	46,3%	45,6%	44,8%	المجموع
<b>Taux d'emploi en %</b>										نسبة التشغيل %
<b>Masculin</b>	55,15%	-	58,5%	50,0%	60,0%	61,0%	56,0%	60,1%	56,6%	ذكور
<b>Féminin</b>	25,32%	-	18,2%	16,0%	26,0%	21,2%	18,9%	17,8%	14,8%	إناث
<b>Total</b>	39,86%	-	37,3%	32,8%	43,0%	40,4%	36,6%	37,8%	33,6%	المجموع
<b>Taux de chômage en %</b>										نسبة البطالة %
<b>Masculin</b>	13,12%	-	10,9%	15,1%	12,0%	8,7%	12,6%	9,3%	15,1%	ذكور
<b>Féminin</b>	24,57%	-	36,9%	53,0%	27,0%	37,3%	37,5%	34,0%	44,7%	إناث
<b>Total</b>	17,21%	-	19,5%	16,7%	17,1%	18,7%	21,0%	17,0%	24,8%	المجموع

Source : Institut National De La Statistique

المصدر : المعهد الوطني للإحصاء

Tableau : Répartition de la population active occupée selon le secteur d'activités 2014 et 2018 (%)

جدول : توزيع السكان النشيطين المشتغلين حسب قطاع النشاط الإقتصادي 2014 و 2018 (%)

Libellé	كامل البلاد Tunisie	الجنوب Sud	الإقليم الخامس District 5	قفصة Gafsa	توزر Tozeur	قبلي Kébili	قابس Gabès	مدنين Médénine	تطاوين Tataouine	البيانات
Année 2014										سنة 2014
<b>Total</b>	<b>3 295 965</b>	<b>413 437</b>	<b>299 615</b>	<b>82 429</b>	<b>31 393</b>	<b>40 657</b>	<b>95 598</b>	<b>130 781</b>	<b>32 579</b>	مجموع الجنسين
Agriculture et pêche	10,47	10,25	10,34	8,80	13,15	25,44	11,09	6,37	5,24	الزراعة والصيد البحري
Mines et énergie	1,71	3,81	2,01	10,58	3,26	1,35	2,51	1,17	4,68	المناجم والطاقة
Industries manufacturières	18,29	8,82	9,60	7,73	4,25	4,55	14,53	7,97	7,96	الصناعات المعملية
Batiment et Travaux publics	14,45	17,34	19,23	12,32	12,41	12,54	20,23	19,78	22,44	البناء والأشغال العامة
Services	54,92	59,61	58,67	60,29	66,74	55,86	51,50	64,57	59,51	الخدمات
Non déclaré	0,16	0,18	0,15	0,28	0,19	0,25	0,14	0,13	0,16	غير مصرح به
Année 2018										سنة 2018
<b>Total</b>	<b>3 497 758</b>	<b>411 241</b>	<b>302 974</b>	<b>78 329</b>	<b>29 938</b>	<b>46 582</b>	<b>92 613</b>	<b>128 344</b>	<b>35 435</b>	مجموع الجنسين
Agriculture et pêche	14,49	15,36	13,50	20,26	21,37	34,40	13,28	7,29	9,11	الزراعة والصيد البحري
Mines et énergie	1,05	2,70	1,55	7,61	1,54	0,72	2,0	0,90	3,79	المناجم والطاقة
Industries manufacturières	18,48	7,59	8,59	4,81	4,75	6,30	12,88	6,94	6,36	الصناعات المعملية
Batiment et Travaux publics	13,97	19,94	21,03	18,71	12,07	11,11	23,30	23,31	19,86	البناء والأشغال العامة
Services	51,90	54,33	55,24	48,56	60,18	47,46	48,53	61,41	60,63	الخدمات
Non déclaré	0,11	0,09	0,10	0,04	0,09	0,01	0,02	0,15	0,25	غير مصرح به

Source : Institut National De La Statistique

المصدر : المعهد الوطني للإحصاء

**Tableau : Répartition de la population active occupée selon le niveau d'instruction 2014 et 2024 (%)**

جدول : التوزيع النسبي للسكان النشيطين المشغولين حسب المستوى التعليمي 2014 و2024 (%)

Niveau d'instruction	كامل البلاد Tunisie	الجنوب Sud	الإقليم الخامس District 5	قفصة Gafsa	توزر Tozeur	قبلي Kébili	قابس Gabès	مدنين Médénine	تطاوين Tataouine	المستوى التعليمي
<b>Année 2014</b>										
<b>Total</b>	<b>3 295 965</b>	<b>413 437</b>	<b>299 615</b>	<b>82 429</b>	<b>31 393</b>	<b>40 657</b>	<b>95 598</b>	<b>130 781</b>	<b>32 579</b>	سنة 2014 مجموع الجنسين
Néant	10,25	8,60	7,16	14,10	7,91	9,05	8,15	6,02	6,48	لا شيء
Primaire	30,43	32,73	33,70	28,40	34,79	30,33	34,83	34,25	32,40	ابتدائي
Secondaire	38,62	40,58	41,18	39,04	38,87	42,47	39,08	42,18	41,75	ثانوي
Supérieur	20,70	18,09	17,95	18,46	18,43	18,15	17,94	17,55	19,37	عالي
<b>Année 2024</b>										
<b>Total</b>	<b>3 497 758</b>	<b>492 623</b>	<b>358 670</b>	<b>95 232</b>	<b>38 721</b>	<b>53 780</b>	<b>112 335</b>	<b>152 682</b>	<b>39 873</b>	سنة 2024 مجموع الجنسين
Néant	6,19	5,03	4,47	6,98	5,49	4,80	4,95	4,21	3,62	لا شيء
Primaire	25,41	25,99	27,12	21,65	26,13	22,60	29,01	27,34	27,07	ابتدائي
Secondaire	42,65	45,71	45,55	45,99	46,52	49,17	43,28	45,80	46,14	ثانوي
Supérieur	25,75	23,27	22,86	25,38	21,86	23,43	22,76	22,65	23,17	عالي

Source : Institut National De La Statistique

المصدر : المعهد الوطني للإحصاء

Tableau : Répartition des chômeurs selon le niveau d'instruction 2014 et 2024 (%)

جدول : التوزيع النسبي للعاطلين عن العمل حسب المستوى التعليمي 2014 و2024 (%)

Niveau d'instruction	كامل البلاد Tunisie	الجنوب Sud	الإقليم الخامس District 5	قفصة Gafsa	توزر Tozeur	قبلي Kébili	قابس Gabès	مدنين Médénine	تطاوين Tataouine	المستوى التعليمي
Année 2014										
<b>Total</b>	<b>573 315</b>	<b>103 782</b>	<b>68 670</b>	<b>29 369</b>	<b>5 743</b>	<b>10 835</b>	<b>22 506</b>	<b>23 244</b>	<b>12 085</b>	سنة 2014 مجموع الجنسين
Néant	7,08	3,21	2,85	3,97	3,75	2,73	3,51	2,59	2,20	لا شيء
Primaire	21,61	17,72	18,10	16,65	18,64	13,42	18,45	19,55	18,84	إبتدائي
Secondaire	40,82	41,35	40,41	43,45	41,79	39,43	37,17	39,49	49,12	ثانوي
Supérieur	30,49	37,72	38,64	35,94	35,82	44,42	40,87	38,36	29,84	عالي
Année 2024										
<b>Total</b>	<b>765 481</b>	<b>143 235</b>	<b>86 813</b>	<b>48 419</b>	<b>8 003</b>	<b>12 390</b>	<b>29 920</b>	<b>31 338</b>	<b>13 165</b>	سنة 2024 مجموع الجنسين
Néant	6,14	-	2,71	9,63	3,11	2,22	2,82	3,02	2,19	لا شيء
Primaire	21,20	-	17,33	11,02	13,07	12,15	16,58	19,68	18,37	إبتدائي
Secondaire	47,68	-	47,44	17,60	47,47	45,59	46,46	47,39	51,52	ثانوي
Supérieur	24,98	-	32,51	28,25	36,32	40,03	34,14	29,90	27,92	عالي

Source : Institut National De La Statistique

المصدر : المعهد الوطني للإحصاء

## الجزء الثالث : البنية الأساسية و التجهيزات الجماعية

### Troisième partie : Infrastructure et équipements collectifs

**Tableau : Taux de raccordement des logements aux réseaux**

جدول : نسب ربط المساكن بالشبكات

Gouvernorat	شبكة الماء الصالح للشرب			شبكة الغاز الطبيعي			شبكة الكهرباء			الولاية
	SONEDE			Gaz naturel			STEG			
	المجموع Total	ريفي Rural	حضري Urbain	المجموع Total	ريفي Rural	حضري Urbain	المجموع Total	ريفي Rural	حضري Urbain	
Tataouine	92,21%	85,71%	96,61%	0,78%	0,53%	0,95%	97,66%	96,63%	98,36%	تطاوين
Médenine	93,54%	88,24%	95,25%	2,00%	1,72%	2,10%	97,91%	97,63%	98,00%	مننين
Gabès	94,41%	85,99%	96,66%	8,42%	0,71%	10,48%	97,71%	95,87%	98,21%	قابس
Kébili	97,03%	94,86%	97,87%	1,11%	0,86%	1,21%	97,66%	97,26%	97,81%	قبلي
Tozeur	98,17%	96,17%	98,38%	0,70%	0,65%	0,70%	98,54%	98,66%	98,53%	توزر
Gafsa	83,32%	37,32%	96,92%	1,53%	0,43%	185,00%	97,71%	96,14%	98,17%	قفصة
District 5	94,10%	-	-	-	-	-	97,80%	-	-	الإقليم الخامس
Sud	-	-	-	-	-	-	-	-	-	الجنوب
Tunisie	87,27%	61,40%	96,27%	27,35%	2,18%	36,10%	97,66%	96,98%	97,90%	المستوى الوطني

Source : Résultats Recensement Général de la Population et de l'Habitat 2024

المصدر : نتائج التعداد العام للسكان والسكنى 2024

Tableau : Poste

جدول : البريد

Gouvernorat	التغطية البريدية (بالآلاف ساكن) Couverture postale (mille habitants)		عدد النوافذ Nbre de guichets	عدد المكاتب Nbre de bureaux	الولاية
	لكل نافذة بريدية par guichet	لكل مكتب بريد par bureau de poste			
Tataouine	2,804	4,396	58	37	تطاوين
Médenine	2,511	7,675	214	70	مدنين
Gabès	3,573	7,752	115	53	قابس
Kébili	2,955	5,388	62	34	قبيلي
Tozeur	2,92	6,00	40	20	توزر
Gafsa	4,01	10,23	89	38	قفصة
District 5	2,239	6,670	578	194	الإقليم الخامس
Sud	2,997	6,875	578	252	الجنوب
Tunisie	3,511	10,822	3 390	1 100	المستوى الوطني

Source : Direction Régionale de la Poste

المصدر: الإدارة الجهوية للبريد

Tableau : Poste

جدول : البريد

Délégation	الحوالات الواردة من الخارج Mandats émis de l'Etranger		الحوالات المستخلصة (نظام داخلي) Mandats payés		الحوالات المرسلّة (نظام داخلي) Mandats émis		المعمّدية
	المبلغ بالآلاف دينار Montant (milles dinars)	العدد Nbre	المبلغ بالآلاف دينار Montant (milles dinars)	العدد Nbre	المبلغ بالآلاف دينار Montant (milles dinars)	العدد Nbre	
	Tataouine	77 050	87 274	63 102	220 661	164 954	
Médenine	211 676	242 013	-	-	-	-	مدنين
Gabès	128 675	146 064	162 853	604 615	203 232	854 243	قابس
Kébili	47 195	50 913	62 938	235 244	148 283	166 548	قبيلي
Tozeur	23 946	27 277	61 121	227 715	25 693	70 678	توزر
Gafsa	61 319	70 944	130 916	530 632	68 483	164 072	قفصة
District 5	464 596	526 264	288 893	1 060 520	516 469	1 168 102	الإقليم الخامس
Sud	549 861	624 485	480 930	1 818 867	610 645	1 402 852	الجنوب

Source : Direction Régionale de la Poste

المصدر : الإدارة الجهوية للبريد

Tableau : Télécommunication

جدول : الإتصالات

Gouvernorat	الأسر التي تمتلك جهاز تلفاز ذكي Ménages disposant d'un téléviseur SMART	الأسر التي تمتلك الحاسوب Ménages disposant d'un ordinateur	الأسر المرتبطة بشبكة الإنترنت Ménages disposant d'une connexion internet	الأسر المرتبطة بشبكة الهاتف المحمول Ménages disposant de téléphone portable	الأسر التي تمتلك جهاز راديو Ménages disposant d'un radio	الأسر التي تمتلك جهاز تلفاز Ménages disposant d'un téléviseur	الأسر المرتبطة بشبكة الهاتف الثابت Ménages disposant de téléphone fixe	الولاية
Tataouine	53,69%	20,31%	35,98%	98,02%	55,79%	93,78%	3,26%	تطاوين
Médénine	40,52%	20,71%	39,21%	97,15%	43,62%	95,08%	2,88%	مدنين
Gabès	51,71%	24,07%	38,85%	97,61%	43,16%	94,77%	2,67%	قابس
Kébili	44,50%	22,10%	41,33%	97,20%	32,52%	94,67%	1,48%	قبيلي
Tozeur	68,53%	22,34%	39,37%	97,98%	54,89%	96,81%	1,08%	توزر
Gafsa	63,12%	19,87%	32,41%	96,11%	46,44%	94,95%	1,08%	قفصة
District 5	-	21,9%	39,0%	97,4%	43,6%	94,8%	2,7%	الإقليم الخامس
Sud	-	-	-	-	-	-	-	الجنوب
Tunisie	59,50%	26,10%	40,40%	95,50%	35,50%	94,90%	2,90%	المستوى الوطني

Source : Résultats Recensement Général de la Population et de l'Habitat 2024

المصدر : نتائج التعداد العام للسكان والسكنى 2024

Tableau : Réseau routier (km)

جدول : شبكة الطرقات (كلم)

Gouvernorat	المجموع Total		مسالك فلاحية Pistes agricoles		الطرقات المرقمة Routes numérotées		الولاية
	غير معبدة Non Bitumée	معبدة Bitumée	غير معبدة Non Bitumée	معبدة Bitumée	غير معبدة Non Bitumée	معبدة Bitumée	
	Tataouine	4 277,77	1 652,50	2 788,57	795,75	1 489,20	
Médenine	2 769,11	2 764,44	2 025,80	1 485,79	743,31	1 278,65	مدنين
Gabès	879,80	1 471,6	706,0	924,0	173,8	547,6	قابس
Kébili	841,90	828,20	617,70	351,30	224,2	476,9	قبلي
Tozeur	224,11	744,70	224,11	474,898	0	269,8	توزر
Gafsa	2 209,38	1 869,78	2 199,25	1 301,19	10	568,59	قفصة
District 5	8 768,58	6 716,78	6 138,07	3 556,84	2 630,51	3 159,94	الإقليم الخامس
Sud	11 202,07	9 331,25	8 561,43	5 332,93	2 640,64	3 998,33	الجنوب
Tunisie	77 482		58 000		19 482		المستوى الوطني

Source : Gouvernorats du Sud en chiffres 2024

المصدر : ولايات الجنوب في أرقام سنة 2024

Tableau : Enseignement privé : 1<sup>er</sup> cycle - données globales

جدول : التعليم الخاص : مرحلة أولى - معطيات عامة

Gouvernorat	متوسط كثافة الفصل Elèves / classe	معدل التلاميذ للمدرس الواحد Elèves / enseignant	المدرسون Enseignants			عدد التلاميذ Elèves			عدد الفصول Classes élèves	عدد القاعات Locaux classes	عدد المدارس Nbre d'écoles	الولاية
			المجموع Total	إناث Fém.	ذكور Mas.	المجموع Total	إناث Fém.	ذكور Mas.				
Tataouine	18	8	33	25	8	264	135	129	15	19	2	تطاوين
Médenine	14	17	285	229	56	2 776	1 314	1 462	168	194	20	مدنين
Gabès	17	9	234	186	48	2 186	1005	1181	127	151	17	قابس
Kébili	17	9	184	117	67	1 651	717	934	95	73	10	قبلي
Tozeur	18	9	144	115	29	1262	619	643	72	68	8	توزر
Gafsa	20	10	515	460	55	4905	2294	2611	243	-	24	قفصة
District 5	17	9	736	557	179	6 877	3 171	3 706	405	437	49	الإقليم الخامس
Sud	18	9	1 395	1 132	263	13 044	6 084	6 960	720	505	81	الجنوب

Source : Gouvernorats du Sud en chiffres 2024

المصدر : ولايات الجنوب في أرقام سنة 2024

**Tableau : Enseignement public - 1er cycle de base - Année préparatoire**

جدول : التعليم العام : المرحلة الأولى من التعليم الأساسي - السنة التحضيرية

Gouvernorat	متوسط كثافة الفوج Elèves / groupe	عدد المربين Nbre d'instituteurs			عدد الأطفال المسجلين Nbre d'élèves			عدد الأفواج Nbre de groupes	عدد المدارس Nbre d'écoles	الولاية
		الجملة Total	إناث Féminins	ذكور Masculins	الجملة Total	إناث Féminins	ذكور Masculins			
Tataouine	20	94	76	18	1 926	946	980	94	70	تطاوين
Médenine	19	232	198	34	4 380	2 164	2 216	233	169	مدنين
Gabès	17	143	119	24	2 581	1 221	1 360	154	116	قابس
Kébili	21	83	69	14	1 763	860	903	83	56	قبيلي
Tozeur	17	48	43	5	835	397	438	48	33	توزر
Gafsa	19	135	99	36	2601	1265	1336	135	107	قفصة
District 5	20	600	505	90	11 485	5 191	5 459	564	411	الإقليم الخامس
Sud	19	735	604	131	14 086	6 853	7 233	747	551	الجنوب

Source : Gouvernorats du Sud en chiffres 2024

المصدر : ولايات الجنوب في أرقام سنة 2024

Tableau : Enseignement public - 1<sup>er</sup> cycle de base

جدول : التعليم العام : مرحلة أولى تعليم أساسي

Gouvernorat	متوسط كثافة الفصل Elèves par classe	معدل التلاميذ للمدرس الواحد Elèves par enseignant	المدرسون Enseignants			عدد التلاميذ Elèves			عدد الفصول Nombre classe-élèves	عدد القاعات Nombre de salles	عدد المدارس Nombre d'écoles	الولاية
			المجموع Total	إناث Fém.	ذكور Mas.	المجموع Total	إناث Fém.	ذكور Mas.				
Tataouine	23	15	1 256	899	357	19 165	9 209	9 956	850	704	107	تطاوين
Médenine	23	16	3 871	2 718	1 153	60 055	28 862	31 193	2 585	1 666	254	مدنين
Gabès	25	16	2 888	2 044	844	46 327	22 312	24 015	1 882	1 246	156	قابس
Kébili	23	16	1 294	853	441	20 374	10 003	10 371	870	437	83	قبيلي
Tozeur	22	15	821	599	222	12 393	5 988	6 405	559	391	50	توزر
Gafsa	23	15	2725	1461	1264	41289	19718	21571	1833	1169	183	قفصة
District 5	24	16	9 309	6 514	2 795	145 921	70 386	75 535	6 187	4 053	600	الإقليم الخامس
Sud	23	16	12 855	8 574	4 281	199 603	96 092	103 511	8 579	5 613	833	الجنوب

Source : Gouvernorats du Sud en chiffres 2024

المصدر : ولايات الجنوب في أرقام سنة 2024

Tableau : Enseignement public : 2ème cycle de base et secondaire

جدول : التعليم العام : المرحلة الثانية من التعليم الأساسي والتعليم الثانوي

Gouvernorat	متوسط كثافة الفصل Elèves par classe	معدل التلاميذ للاستاذ الواحد Elèves par enseignant	الأساتذة Enseignants			التلاميذ Elèves			عدد الفصول Nbre de classe-élèves	القاعات الرياضية Salles de sport	القاعات Salles		عدد المدارس الإعدادية والمعاهد Nbre de collèges et de lycées	الولاية
			المجموع Total	إناث Fém.	ذكور Mas.	المجموع Total	إناث Fém.	ذكور Mas.			المختصة Spécialisées	العادية Ordinaires		
Tataouine	26	16	927	403	524	14 637	8 368	6 269	560	9	263	604	41	تطاوين
Médenine	28	15	3 242	1 583	1 659	49 395	28 632	20 763	1 740	26	652	1 354	82	مدنين
Gabès	26	14	2 587	1 443	1 144	36 607	20 996	15 611	1 382	24	545	1 150	65	قابس
Kébili	27	14	1 221	613	608	17 557	10 162	7 495	647	6	253	553	39	قبيلى
Tozeur	25	13	851	415	436	11 464	6 395	5 069	459	9	245	453	27	توزر
Gafsa	26	12	2978	1376	1602	34366	18914	15452	1340	29	508	1244	63	قفصة
District 5	27	15	7 977	4 042	3 935	118 196	68 158	50 138	4 329	65	1 713	3 661	227	الإقليم الخامس
Sud	27	14	11 806	5 833	5 973	164 026	93 467	70 659	6 128	103	2 466	5 358	317	الجنوب

Source : Gouvernorats du Sud en chiffres 2024

المصدر : ولايات الجنوب في أرقام سنة 2024

**Tableau : Taux de réussite aux concours nationaux**  
%

جدول : التعليم العام : نسبة النجاح في المنافسات الوطنية %

Gouvernorat	بكالوريا جوان 2024 Baccalauréat juin 2024	منافسة التاسعة أساسي جوان 2024 Concours 9ème de base juin 2024	نتائج منافسة الدخول الى المدارس الإعدادية النموذجية - جوان 2024 Concours d'accès aux collèges pilotes juin 2024	الولاية
Tataouine	62,42	33,07	3,66	تطاوين
Médenine	67,62	59,10	30,10	مدنين
Gabès	63,90	48,10	-	قابس
Kébili	51,34	42,90	21,20	قبيلي
Tozeur	56,62	62,29	27,41	توزر
Gafsa	33,48	-	8,90	قفصة

Source : Gouvernorats du Sud en chiffres 2024

المصدر : ولايات الجنوب في أرقام سنة 2024

Tableau : Enseignement secondaire libre

جدول : التعليم الثانوي الحر

Gouvernorat	نسبة النجاح بالباكلوريا % Taux réussite au Bac %	الأساتذة Enseignants			التلاميذ Elèves			عدد المعاهد Lycées	الولاية
		المجموع Total	إناث	ذكور	المجموع Total	إناث	ذكور		
			Fém.	Mas.		Fém.	Mas.		
Tataouine	-	34	23	11	374	163	211	5	تطاوين
Médenine	-	503	330	173	2 926	1 258	1 668	17	مدنين
Gabès	-	490	337	153	3 060	1 195	1 865	12	قابس
Kébili	-	296	192	104	1 329	526	803	10	قبيلي
Tozeur	7,14	261	149	112	1 536	535	1 001	8	توزر
Gafsa	-	823	378	445	4 644	1 560	3 084	24	قفصة
District 5	-	1 323	882	441	7 689	3 142	4 547	44	الإقليم الخامس
Sud	-	2 407	1 409	998	13 869	5 237	8 632	76	الجنوب

Source : Gouvernorats du Sud en chiffres 2024

المصدر : ولايات الجنوب في أرقام سنة 2024

Tableau : Enseignement supérieur public

جدول : التعليم العالي العمومي

Gouvernorat	عدد المدرسين Nombre d'enseignants	عدد الطلبة Nombre d'étudiants			مؤسسات التعليم العالي Etablissements d'enseignement supérieur	الولاية
		المجموع Total	إناث Fém.	ذكور Mas.		
Tataouine	273	1 728	1 396	332	2	تطاوين
Médenine	780	3 984	2 800	1 184	5	مدنين
Gabès	1 154	12 516	10 154	2 362	13	قابس
Kébili	61	388	217	171	1	قبلي
Tozeur	71	1248	742	506	2	توزر
Gafsa	710	9 799	-	-	11	قفصة
District 5	2 268	18 616	14 567	4 049	21	الإقليم الخامس
Sud	3 049	29 663	15 309	4 555	34	الجنوب
Tunisie	23 545	266 837	177 861	88 976	206	المستوى الوطني

Source : Ministère de l'Enseignement Supérieur et de la Recherche Scientifique - l'Enseignement Supérieur et la Recherche Scientifique en chiffres 2023-2024 et Gouvernorats du Sud en chiffres 2024

المصدر : وزارة التعليم العالي و البحث العلمي-التعليم العالي والبحث العلمي في أرقام 2023-2024 وولايات الجنوب في أرقام 2024

Tableau : Enseignement supérieur privée

جدول : التعليم العالي الخاص

Gouvernorat	عدد الخريجين			عدد الطلبة			مؤسسات التعليم العالي Etablissements d'enseignement supérieur	الولاية
	Nombre de diplômés			Nombre d'étudiants				
	المجموع Total	إناث Fém.	ذكور Mas.	المجموع Total	إناث Fém.	ذكور Mas.		
Tataouine	0	0	0	0	0	0	0	تطاوين
Médenine	-	-	-	21	13	8	1	مدنين
Gabès	73	26	47	243	90	153	1	قابس
Kébili	0	0	0	0	0	0	0	قبلي
Tozeur	0	0	0	0	0	0	0	توزر
Gafsa	0	0	0	0	0	0	0	قفصة
District 5	73	26	47	264	103	161	2	الإقليم الخامس
Sud	73	26	47	264	103	161	2	الجنوب
Tunisie	10 344	5 071	5 273	48 347	23 086	25 261	80	المستوى الوطني

Source : Ministère de l'Enseignement Supérieur et de la Recherche Scientifique -  
l'Enseignement Supérieur et la Recherche Scientifique en chiffres 2023-2024

المصدر : وزارة التعليم العالي و البحث العلمي-التعليم العالي والبحث العلمي في  
أرقام 2023-2024

Tableau : Enseignement supérieur - Enseignants

جدول : التعليم العالي - إطار التدريس

Rectorat	الأجانب étrangers	رتب أخرى Autres grades	إطار التعليم الثانوي Cadres enseignement secondaire	إطار تكنولوجيا Cadres Technologues	إطار الطب الجامعي Cadres de médecine universitaire	متعاقد مسجل بشهادة الدكتوراه Prof. Contractuels inscrits au doctorat	متعاقد حامل لشهادة الدكتوراه Prof. Contractuels titulaires d'un doctorat	المدرسون الباحثون - Chercheurs				جامعة
								مساعدون قارون Professeurs assistants permanents	أستاذ مساعد Professeurs assistants	أستاذ محاضر Professeurs conférenciers	أستاذ تعليم عالم Professeurs d'enseignement supérieur	
Rectorat Gabès	8	17	205	5	5	52	269	827				جامعة قابس
Rectorat Gafsa	0	6	161	1	0	7	110	387				جامعة قفصة
District 5	8	23	366	6	5	59	379	1 214				الإقليم الخامس
Sud	8	23	366	6	5	59	379	1 214				الجنوب
Tunisie	62	959	2 637	1 944	3 939	214	1 905	11 885				المستوى الوطني

Source : Ministère de l'Enseignement Supérieur et de la Recherche Scientifique - l'Enseignement Supérieur et la Recherche Scientifique en chiffres 2023-2024

المصدر : وزارة التعليم العالي و البحث العلمي-التعليم العالي والبحث العلمي في أرقام 2024-2023

(\* ) Sans compter les enseignants des ISET.

(\* ) دون احتساب أساتذة المعاهد العليا للدراسات التكنولوجية

Tableau : Enseignement supérieur - Services universitaires

جدول : التعليم العالي - الخدمات الجامعية

Gouvernorat	نسبة الأيواء (%) Taux d'hébergement (%)	عدد الطلبة المقيمين			عدد المبيتات المناولة foyers privés	عدد المبيتات Nombre des foyers	عدد الأحياء Nombre de cités	المطاعم		الولاية
		Etudiants résidents						Restaurants		
		المجموع Total	إناث Fém.	ذكور Mas.	عدد الاكلات الموزعة يوميا Plats distribués /jour	العدد Nombre				
Tataouine	49,2	733	-	-	-	0	1	1 370	1	تطاوين
Médénine	48,5	1 917	-	-	5	1	2	2 483	3	مدنين
Gabès	30,1	4 395	-	-	15	2	2	6 945	4	قابس
Kébili	75,5	293	-	-	0	0	1	352	1	قبلي
Tozeur	46,6	554	-	-	0	0	1	630	1	توزر
Gafsa	34,5	3 352	-	-	20	2	1	2 850	3	قفصة
District 5	-	7 338	-	-	20	3	6	11 150	9	الإقليم الخامس
Sud	-	11 244	0	0	40	5	8	14 630	13	الجنوب
Tunisie	23,5	59 926	-	-	70	50	44	74 032	82	المستوى الوطني

Source :Ministère de l'Enseignement Supérieur et de la Recherche Scientifique -  
l'Enseignement Supérieur et la Recherche Scientifique en chiffres 2023-2024

المصدر : وزارة التعليم العالي و البحث العلمي-التعليم العالي والبحث العلمي في أرقام 2024-  
2023

Tableau : Formation professionnelle publique

جدول : التكوين المهني العمومي

Gouvernorat	المجموع Total	عدد مدارس التكوين المهني السياحي Ecoles de formation touristique	عدد مراكز التكوين المهني الفلاحي Centres de formation prof. Agricole	عدد مراكز التكوين المهني Centres de formation prof.	الولاية
Tataouine	3	0	1	2	تطاوين
Médenine	10	1	2	7	مدنين
Gabès	6	0	2	4	قابس
Kébili	3	0	1	2	قبيلي
Tozeur	3	1	1	1	توزر
Gafsa	2	0	0	2	قفصة
District 5	22	1	6	15	الإقليم الخامس
Sud	27	2	7	18	الجنوب

Source: Sites web des ministères de tutelle

المصدر : موقع وab وزارات الإشراف

Tableau : Santé - Principaux indicateurs

جدول : الصحة - أهم المؤشرات

Gouvernorat	نسبة النمو الطبيعية % Taux d'accroissement naturel %	الوفيات (بالآلاف)		م.ج.خ (3) T G F (3) %	م.ت.خ (2) I S F (2)	الولادات (بالآلاف)		السكان في 1 / 07 / 2022 (بالآلاف)			الولاية
		Mortalités (milliers)				Natalités (milliers)		Population 1 /07/2022 (milliers)			
		م.خ.و (4) ‰ TBM (4) ‰	الوفيات Nombre			م.خ.م (1) ‰ TBN (1) ‰	الولادات Nombre	المجموع Total	إناث Féminin	ذكور Masculin	
Tataouine	0,66	7,3	1,1	50,7	1,70	13,9	2,1	152,0	80,0	72,0	تطاوين
Médenine	0,60	6,8	3,6	49,2	1,60	12,8	6,7	521,2	267,4	253,8	مدنين
Gabès	0,63	6,8	2,8	50,4	1,70	13,1	5,3	406,3	207,6	198,7	قابس
Kébili	0,87	6,8	1,2	59,1	1,90	15,5	2,7	171,1	87,1	84,0	قبلي
Tozeur	0,62	6,9	0,8	51,2	1,7	13,1	1,5	116,1	59,30	56,80	توزر
Gafsa		7,0	2,5	54,3	1,80	14,1	5,0	355,0	180,3	174,7	قفصة
District 5	-	-	8,7	-	-	-	16,8	1 250,6	642,1	608,5	الإقليم الخامس
Sud	-	-	12,0	-	-	-	23,3	1 721,7	881,7	840,0	الجنوب
Tunisie	0,56	6,9	81,3	49,9	1,70	12,5	148,0	11 826,9	5 961,7	5 865,2	المستوى الوطني

(1) : TBN : Taux brut de natalité indique le nombre de nouveaux-nés pour 1000 habitants.

(1) م.خ.م : المعدل الخام للمواليد يشير إلى عدد الولادات لآلاف ساكن

(2) : ISF : Indice synthétique de fécondité indique le nombre moyen d'enfants nés vivants que mettrait une femme durant toute sa vie féconde dans les conditions de l'année considérée en l'absence de mortalité.

(2) م.ت.خ : المؤشر التركيبي للخصوبة يشير إلى عدد المواليد الأحياء الذين وضعتهم الأم مدى حياتها في فترة الخصوبة بالنسبة للسنة المعنية دون وفيات

(3) : Taux global de fécondité indique le nombre de nouveaux-nés pour 1000 femmes en âge de procréer (15 - 49 ans).

(3) م.ج.خ : المعدل الجملي للخصوبة يشير إلى عدد المواليد بالنسبة لآلاف امرأة في سن الإنجاب (15 - 49 سنة)

(4) TBM : Taux brut de mortalité indique le nombre de mortalité pour 1000 habitants.

(4) م.خ.و : المعدل الخام للوفيات يشير إلى عدد الوفيات بالنسبة لآلاف ساكن

(suite)

(يتبع)

Gouvernorat	نسبة الولادات بالوسط الصحي % Accouchement assistés %	عدد السكان للطبيب الواحد habitants par médecin	عدد الأطباء Médecins			مراكز الصحة الأساسية Centres de santé de base		عدد الأسرة لكل 1000 ساكن lits pour 1000 habitants	عدد الأسرة بالمستشفيات Nombre de lits	عدد المستشفيات Nombre d'hôpitaux		الولاية
			المجموع total	القطاع الخاص secteur privé	الصحة العمومية secteur public	السكان لكل مركز habitants par centre	العدد Nombre			المحلية Locaux	الجهوية régionaux	
Tataouine	99,20	1 520	100	33	67	2 303	66	1,77	269	2	1	تطاوين
Médenine	94,00	991	526	355	171	4 417	118	1,61	840	3	4	مدنين
Gabès	99,30	1 110	366	182	184	4 724	86	1,84	746	4	1	قابس
Kébili	98,10	1 380	124	46	78	2 805	61	1,93	329	3	1	قبيلي
Tozeur	100	1235	94	22	72	4287	28	2,1	251	3	2	توزر
Gafsa	-	1 277	278	118	160	4 050	96	1,83	713	6	2	قفصة
District 5	97,0	1 121	1 116	616	500	3 778	331	1,75	2 184	12	7	الإقليم الخامس
Sud	-	1 157	1488	756	732	3807	455	1,8	3148	21	11	الجنوب
Tunisie	95,2	788	15 013	8 897	6 116	5 618	2 105	1,93	22 884	110	35	المستوى الوطني

Source : Annuaire statistique de la Tunisie 2018-2022 (Edition 2023)

المصدر : النشرة الإحصائية السنوية لتونس 2018-2022 (نشرية 2023)

Tableau : Assainissement

جدول : التطهير

Gouvernorat	نسبة الربط % Taux de bran- chement % (*)	المساكن المرتبطة بالشبكة Nbre de logements branchés	عدد محطات الضخ Nbre de stations de pompâge	طول شبكة التطهير بالمتر		محطات التطهير				الولاية
				Réseau d'assainissement (m)		Stations d'épuration				
				قنوات إستغلال مياه الأمطار drainage des eaux de pluie	شبكة التطهير Longueur du réseau ONAS	المياه المطهرة (م3/يوم) eaux épurées (m3/J)	الطاقة (م3/يوم) Capacité (m3/J)	عدد المشتركين Nbre d'abonnés	العدد Nombre	
Tataouine	43,5	16 684	2	0	255 719	7 864	5 430	21 884	1	تطاوين
Médénine	20,8	25 873	46	4 649	567	22 152	42 489	46 548	9	مدنين
Gabès	66,2	74 346	27	6 064	735 600	25 164	31 660	80 942	4	قابس
Kébili	35,3	5 883	14	8 916	256 526	5 579	8 494	18 781	2	قبلي
Tozeur	85,5	28549	19	11677	338318	8526	7989	27014	2	توزر
Gafsa	57,2	62 200	14	-	523 000	14 150	22 478	64 380	3	قفصة
District 5	40,0	122 786	89	19 629	1 248 412	60 759	88 073	168 155	16	الإقليم الخامس
Sud	-	213 535	122	31 306	2 109 730	83 435	118 540	259 549	21	الجنوب
Tunisie	62,9	-	841	-	18 437 000	295 700 000	-	2 299 000	127	المستوى الوطني

Source : Gouvernorats du Sud en chiffres 2024

المصدر : ولايات الجنوب في أرقام سنة 2024

(\*) Résultats Recensement Général de la Population et de l'Habitat 2024

(\*) نتائج التعداد العام للسكان والسكنى 2024

Tableau : Culture

جدول : الثقافة

Gouvernorat	عدد المتاحف الخاصة Nbre de musées privés	عدد المتاحف العمومية Nbre de musées publics	عدد المهرجانات Nbre de festivals	دور الثقافة		المسارح		المكتبات العمومية			الولاية
				Maisons de culture		Théâtres		Bibliothèques			
				المقاعد capacité	العدد Nbre	طاقة capacité	العدد Nbre	الكتب Livres disponibles	المقاعد Capacité	العدد Nbre	
Tataouine	2	1	30	1487	6	0	0	214152	1381	14	تطاوين
Médenine	7	2	9	2325	8	9300	6	266624	1602	17	مدنين
Gabès	4	2	70	3518	9	7700	5	426715	1829	22	قابس
Kébili	0	1	16	1640	5	500	1	156157	902	11	قبلي
Tozeur	5	1	37	477	5	3600	2	216487	1036	10	توزر
Gafsa	0	1	56	1747	7	5350	6	312231	2079	23	قفصة
District 5	13	6	125	8 970	28	17 500	12	1 063 648	5 714	64	الإقليم الخامس
Sud	18	8	218	11194	40	26450	20	1592366	8829	97	الجنوب

Source : Gouvernorats du Sud en chiffres 2024

المصدر : ولايات الجنوب في أرقام سنة 2024

Tableau : Jeunesse - données globales

جدول : الشباب - معطيات عامة

Gouvernorat	عدد نوادي الشباب الريفي Nbre Clubs de jeunes	مراكز الاضطياف والتخييم centres de campement			دور الشباب Maisons de jeunes			الولاية
		الليالي المقضاة Nbre de nuitées	الطاقة Capacité	العدد Nbre	الليالي المقضاة Nbre de nuitées	عدد المبيتات Nbre de foyers	العدد Nbre	
Tataouine	7	1 384	70	1	6 298	2	10	تطاوين
Médénine	4	13 765	497	3	9 908	4	25	مدنين
Gabès	24	5 989	134	2	-	-	19	قابس
Kébili	6	5 973	354	1	2 496	1	17	قبيلي
Tozeur	9	-	-	-	10679	4	8	توزر
Gafsa	12	-	-	-	3 829	2	17	قفصة
District 5	41	27 111	1 055	7	18 702	7	71	الإقليم الخامس
Sud	62	111 27	055 1	7	210 33	13	96	الجنوب

Source : Gouvernorats du Sud en chiffres 2024

المصدر : ولايات الجنوب في أرقام سنة 2024

Tableau : Sport - données globales

جدول : الرياضة - معطيات عامة

Gouvernorat	وحدات النهوض بالرياضة Unités de promotion du sport	الجمعيات الرياضية المدرسية Associations Sportives Scolaires	الجمعيات الرياضية المدنية Associations sportives civiles			مضمار العاب قوى terrains d'athletisme	الملاعب الرياضية Terrains de sport		القاعات الرياضية Salles de sport		الولاية
			المنخرطون Adhérents		العدد Nbre		مغشبة gazonnés	صلبة terre battue	الطاقة Capacité	العدد Nbre	
			إناث Fém.	المجموع Total							
Tataouine	3	37	787	1587	25	0	7	-	1550	3	تطاوين
Médenine	13	132	2319	8305	114	11	20	3	2836	11	مدنين
Gabès	15	117	1667	7266	79	12	18	3	2550	9	قابس
Kébili	6	42	634	1917	40	1	4	3	900	5	قبيلى
Tozeur	19	45	579	1503	35	0	9	1	2850	6	توزر
Gafsa	23	154	956	4780	67	9	14	4	1300	2	قفصة
District 5	37	328	5 407	19 075	258	24	49	9	7 836	28	الإقليم الخامس
Sud	79	527	6942	25358	360	33	72	14	11986	36	الجنوب

Source : Gouvernorats du Sud en chiffres 2024

المصدر : ولايات الجنوب في أرقام سنة 2024

Tableau : Enfance - données globales

جدول : الطفولة - معطيات عامة

Gouvernorat	القطاع العام Secteur Public					الولاية
	المراكز المندمجة للشباب والطفولة Centres intégrés de la jeunesse et de l'enfance	مراكز الاعلامية للطفل Centres informatique pour enfance	مركبات الطفولة Complexe d'enfance	رياض أطفال Jardins d'enfants	نوادي الاطفال Clubs d'enfants	
Tataouine	0	1	3	3	3	تطاوين
Médenine	1	1	4	1	25	مدنين
Gabès	-	1	4	2	12	قابس
Kébili	1	1	5	2	5	قبلي
Tozeur	0	1	5	2	4	توزر
Gafsa	1	1	4	1	7	قفصة
District 5	2	4	16	8	45	الإقليم الخامس
Sud	3	6	25	11	56	الجنوب

Source : Gouvernorats du Sud en chiffres 2024

المصدر : ولايات الجنوب في أرقام سنة 2024

Tableau (suite et fin)

جدول (تابع ونهاية)

Gouvernorat	القطاع الخاص Secteur Privé					الولاية
	نوادي اعلامية Centres informatique	محاضن الاطفال Crèches	محاضن مدرسية Garderies Scolaires	رياض اطفال Jardins d'enfants	نوادي الاطفال Clubs d'enfants	
Tataouine	0	0	6	53	0	تطاوين
Médenine	22	39	262	378	22	مدنين
Gabès	-	13	92	249	-	قابس
Kébili	0	8	10	153	0	قبيلي
Tozeur		12	15	98	0	توزر
Gafsa	3	0	45	185	16	قفصة
Distriet 5	22	60	370	833	22	الإقليم الخامس
Sud	25	72	430	1116	38	الجنوب

Source : Gouvernorats du Sud en chiffres 2024

المصدر : ولايات الجنوب في أرقام سنة 2024

Tableau : Promotion sociale - données globales

جدول : النهوض الاجتماعي - معطيات عامة

Gouvernorat	المعوقون Handicapés		عدد الجمعيات الإجتماعية Nbre d'associations sociales	عدد المراكز المحلية للعمل الإجتماعي Nbre de centres de travail social locaux	عدد العائلات المعوزة Nbre de familles nécessiteuses	الولاية
	مؤسسات التأطير Etablissements d'encadrement	العدد Nbre				
Tataouine	13	7 369	13	8	7 062	تطاوين
Médenine	20	17 867	17	9	10 895	مدنين
Gabès	16	28 251	0	11	12 278	قابس
Kébili	-	7 750	7	7	7 641	قبلي
Tozeur	8	5857	8	6	37606	توزر
Gafsa	16	18068	-	-	7920	قفصة
District 5	49	61 237	45	41	83 402	الإقليم الخامس
Sud	73	162 85	45	41	402 83	الجنوب

Source : Gouvernorats du Sud en chiffres 2024

المصدر : ولايات الجنوب في أرقام سنة 2024

Tableau : Affaires religieuses- données globales

جدول : الشؤون الدينية - معطيات عامة

Gouvernorat	عدد الأطفال Nombre d'enfants						عدد المودبين Nombre de Muddebs			عدد الكتاتيب Nbre d'écoles Corani- ques	المعالم الدينية Monuments religieux		الولاية
	5 سنوات 5 ans			4 سنوات 4 ans			المجموع Total	إناث Féminin	ذكور Masculin		المساجد Mosquées	الجوامع Mosquées	
	المجموع Total	إناث Féminin	ذكور Masculin	المجموع Total	إناث Féminin	ذكور Masculin							
	Tataouine	230	101	129	1037	489	548	60	26	34	59	21	
Médenine	387	188	199	774	391	383	46	12	34	69	76	232	مدنين
Gabès	740	376	364	1158	509	649	64	41	23	63	65	201	قابس
Kébili	779	493	286	1170	761	409	62	49	13	60	26	129	قبلي
Tozeur	305	159	146	446	219	227	38	32	6	42	65	84	توزر
Gafsa	1112	636	476	1941	1106	835	94	65	29	95	114	196	قفصة
District 5	2136	1158	978	4139	2150	1989	232	128	104	251	188	708	الإقليم الخامس
Sud	3553	1953	1600	6526	3475	3051	364	225	139	388	367	988	الجنوب

Source : Gouvernorats du Sud en chiffres 2024

المصدر : ولايات الجنوب في أرقام سنة 2024

Tableau : Justice - Carte Juridique

جدول : العدل - الخارطة القضائية

Gouvernorat	المحكمة أو فرع العقارية Tribunal immobilier ou branche	محكمة التعقيب Cour de cassation	محاكم الاستئناف Cours d'appel	المحاكم الابتدائية Tribunaux de première instance	محاكم الناحية Justices Cantonaes	الولاية
Tataouine	1	0	0	1	2	تطاوين
Médenine	1	0	1	1	4	مدنين
Gabès	1	0	1	1	3	قابس
Kébili	1	0	0	1	2	قبلي
Tozeur	0	0	0	1	1	توزر
Gafsa	1	0	1	1	2	قفصة
District 5	5	0	3	6	14	الإقليم الخامس
Sud	5	0	3	6	14	الجنوب
Tunisie	16	1	14	28	86	المستوى الوطني

Source : Site web ministère de la Justice

المصدر : موقع وزارة العدل

## الجزء الرابع : القطاع المنتج

# Quatrième partie : Secteurs productifs

Tableau : Ressources en eaux

جدول : الموارد المائية

Gouvernorat	المجموع Total			المساعدة العميقة Nappes profondes			المساعدة السطحية Nappes phréatiques			الولاية
	% الإستغلال	الكمية المستغلة (مليون م <sup>3</sup> /السنة)	الموارد (مليون م <sup>3</sup> /السنة)	% الإستغلال	الكمية المستغلة (مليون م <sup>3</sup> /السنة)	الموارد (مليون م <sup>3</sup> /السنة)	% الإستغلال	الكمية المستغلة (مليون م <sup>3</sup> /السنة)	الموارد (مليون م <sup>3</sup> /السنة)	
	% d'exploit°	Quantités prélevées	Ressources disponibles	% d'exploit°	Quantités prélevées	Ressources disponibles	% d'exploit°	Quantités prélevées	Ressources disponibles	
		Mm3 / an	Mm3 / an		Mm3 / an	Mm3 / an		Mm3 / an	Mm3 / an	
Tataouine	60,29	39,52	65,54	54,85	27,65	50,40	78,40	11,87	15,14	تطاوين
Médenine	84,28	73,33	87,01	79,25	58,88	74,30	113,70	14,45	12,71	مدنين
Gabès	90,69	163,4	180,2	86,84	135,3	155,8	115,26	28,1	24,4	قابس
Kébili	225,31	545,67	242,19	230,46	545,49	236,70	3,28	0,18	5,49	قبيلي
Tozeur	76,06	209,38	275,30	71,09	161,52	227,20	99,50	47,86	48,10	توزر
Gafsa	156,88	201,44	128,40	154,63	147,05	95,10	163,33	54,39	33,30	قفصة
<u>District 5</u>	<u>142,96</u>	<u>821,92</u>	<u>574,92</u>	<u>148,36</u>	<u>767,32</u>	<u>517,20</u>	<u>94,60</u>	<u>54,60</u>	<u>57,72</u>	<u>الإقليم الخامس</u>
Sud	125,97	1 232,74	978,62	128,16	1 075,89	839,50	112,75	156,85	139,12	الجنوب

Source : Gouvernorats du Sud en chiffres 2024

المصدر : ولايات الجنوب في أرقام سنة 2024

Tableau : Ressources en eaux - Nombre de puits

جدول : الموارد المائية : عدد الآبار

Gouvernorat	المجموع Total		المائدة العميقة Nappes profondes		المائدة السطحية Nappes phréatiques		الولاية
	عدد الآبار المجهزة Nbre de puits équipés	عدد الآبار Nbre de puits	عدد الآبار المجهزة Nbre de puits équipés	عدد الآبار Nbre de puits	عدد الآبار المجهزة Nbre de puits équipés	عدد الآبار Nbre de puits	
	Tataouine	3 314	3 854	522	533	2 792	
Médenine	4 029	6 206	205	241	3 824	5 965	مدنين
Gabès	3 238	3 217	292	342	2 946	2 875	قابس
Kébili	11 208	11 208	10 902	10 902	306	306	قبلي
Tozeur	6 091	6 863	258	286	5 833	6 577	توزر
Gafsa	8 884	10 849	1 893	1 893	6 991	8 956	قفصة
<b>District 5</b>	<b>21 789</b>	<b>24 485</b>	<b>11 921</b>	<b>12 018</b>	<b>9 868</b>	<b>12 467</b>	<b>الإقليم الخامس</b>
<b>Sud</b>	<b>36 764</b>	<b>42 197</b>	<b>14 072</b>	<b>14 197</b>	<b>22 692</b>	<b>28 000</b>	<b>الجنوب</b>

Source : Gouvernorats du Sud en chiffres 2024

المصدر : ولايات الجنوب في أرقام سنة 2024

Tableau : Répartition des terres agricoles (ha)

جدول : توزيع الأراضي الفلاحية (هك)

Libellé	الجنوب Sud	الإقليم الخامس District 5	قفصة Gafsa	توزر Tozeur	قبلي Kébili	قابس Gabes	مدنين Medenine	تطاوين Tataouine	البياتات
Superficie totale	9 103 413	7 763 351	780 775	559 287	2 245 564	716 616	912 271	3 888 900	المساحة الجمالية
1- superficie agricole totale									1- الأراضي الفلاحية الجمالية
1-1 superficies cultivables	995 448	686 864	297 414	11 170	50 000	211 360	225 504	200 000	- المساحة الزراعية
1-2 Parcours	3 392 609	3 076 409	6 200	310 000	567 049	408 600	600 760	1 500 000	- مراعي
1-3 Forêts	297 128	24 072	270 586	2 470	4 148	6 095	5 085	8 744	- غابات
2- Terres incultes	4 418 229	3 976 007	206 575	235 647	1 624 367	90 561	80 923	2 180 156	2- المساحة غير الفلاحية
Superficies labourables par rapport à la superficie totale en %	10,93	8,85	38,09	2,00	2,23	29,49	24,72	5,14	المساحة الصالحة للفلاحة مقارنة بالمساحة الجمالية %

Source : Gouvernorats du Sud en chiffres 2024

المصدر : ولايات الجنوب في أرقام سنة 2024

Tableau : Répartition des terres cultivées (ha)

جدول : توزيع الأراضي المزروعة (هكتار)

Libellé	الجنوب Sud	الإقليم الخامس District 5	قفصة Gafsa	توزر Tozeur	قبلي Kébili	قابس Gabes	مدنين Medenine	تطاوين Tataouine	البيانات
<b>Répartition des superficies des cultures :</b>									مساحة الزراعات :
- Céréales	27 088	21 588	5 500	0	3 000	7 405	11 003	180	- حبوب
- Fourrages	18 555	12 430	5 820	305	7 300	4 730	400	-	- أعلاف
- Légumineuses	1 312	860	452	0	0	215	500	145	- بقول
- Légumes	21 726	14 011	6 900	815	2 187	9 374	2 130	320	- خضروات
- Arboriculture	556 401	392 557	155 119	8 725	39 455	87 054	211 158	54 890	- أشجار مثمرة
Dont palmier	56 780	45 650	2 405	8 725	38 000	7 325	0	325	منها نخيل
- cultures industrielles et autres	422	422	0	0	0	422	0	0	- أخرى وزراعات صناعية
<b>Total :</b>	<b>625 504</b>	<b>441 868</b>	<b>173 791</b>	<b>9 845</b>	<b>51 942</b>	<b>109 200</b>	<b>225 191</b>	<b>55 535</b>	<b>المجموع :</b>

Source : Gouvernorats du Sud en chiffres 2024

المصدر : ولايات الجنوب في أرقام سنة 2024

Tableau : Périmètres irrigués (ha)

جدول : المناطق السقوية (هـك)

Libellé	كامل البلاد Tunisie	الجنوب Sud	الإقليم الخامس District 5	قفصة Gafsa	توزر Tozeur	قبلي Kébili	قابس Gabes	مدنين Medenine	تطاوين Tataouine	البياتات
Superficie irrigable	513 230	95 940	67 620	19 870	8 450	36 620	17 540	3 080	10 380	المساحة القابلة للري
Superficie irriguée	412 539	93 460	65 240	19 770	8 450	36 620	17 460	2 800	8 360	المساحة المروية
Superficie des cultures en irriguée	468 440	97 850	69 400	20 000	8 450	36 620	19 420	3 610	9 750	مساحة الزراعات المروية
dont arboriculture	249 380	82 300	56 930	16 920	8 450	36 540	8 390	2 750	9 250	منها أشجار المثمرة
Taux d'utilisation en % (superficie irriguée par rapport à la superficie irriguable)	80,4	97,4	96,5	99,5	100,0	100,0	99,5	90,9	80,5	نسبة الإستعمال % (المساحة المروية من المساحة القابلة للري)
Taux d'intensification en % (superficie des cultures irriguées par rapport à la superficie irriguable)	91,3	102,0	102,6	100,7	100,0	100,0	110,7	117,2	93,9	نسبة التكتيف % (مساحة الزراعات من المساحة القابلة للري)

Source : Résultats de l'enquête sur les périmètres irrigués en Tunisie 2015-2016

المصدر : نتائج الاستقصاء حول المناطق السقوية المكثفة العمومية والخاصة بتونس 2015-2016



Tableau : Cultures sous-serres

جدول : الزراعات المحمية

Gouvernorat	التصدير (طن) Exportation (T)	الإنتاج (طن) Production (T)	المساحة المزروعة (هكتار) Sup. cultivée (ha)	مساحة البيوت المحمية (هكتار) Sup.des serres (ha)	عدد البيوت المحمية Nombre de serres	الولاية
Gabès	24 555	32 696,0	173,05	173,05	102	قابس
Kébili	-	2 595,5	52,85	52,85	1 057	قبلي
Tozeur	-	1 277,0	22,05	54,05	441	توزر
<b>Total</b>	<b>24 555</b>	<b>36 568,5</b>	<b>247,95</b>	<b>279,95</b>	<b>1 600</b>	<b>المجموع</b>

Source : Gouvernorats du Sud en chiffres 2024

المصدر : ولايات الجنوب في أرقام سنة 2024

Tableau : Production végétale (tonnes)

جدول : الإنتاج النباتي (طن)

Gouvernorat	أنواع أخرى	فستق	لوز	تين	عنب	رمان	زيتان	نخيل	الأعلاف	الحبوب	البقول	الخضروات	الولاية
	Autres	Pistaches	Amandes	Figues	Raisins	Grenades	Olives	Dattes	Fourrages	Céréales	Légumineuses	Légumes	
Tataouine	340	-	220	-	90	110	3 000	120	0	373	4 950,0	7 880	تطاوين
Médenine	944	-	1 276	630	2 385	224	52 000	-	12 500	1 804	585	55 570	مدنين
Gabès	3 606	-	1 980	980	375	25 000	70 000	22 000	224 810	68 040	370	423 900	قابس
Kébili	84	-	-	300	260	250	83	285 000	840	390	-	15 800	قبي
Tozeur	1 630	-	49	-	-	-	808	62 290	14 050	8	-	6 826	توزر
Gafsa	-	2 026	3 916	-	-	-	25 525	15 000	-	-	-	-	قفصة
<b>District 5</b>	<b>4 974</b>	<b>0</b>	<b>3 476</b>	<b>1 910</b>	<b>3 110</b>	<b>25 584</b>	<b>125 083</b>	<b>307 120</b>	<b>238 150</b>	<b>70 607</b>	<b>5 905</b>	<b>503 150</b>	الإقليم الخامس
<b>Sud</b>	<b>6 604</b>	<b>2 026</b>	<b>7 441</b>	<b>1 910</b>	<b>3 110</b>	<b>25 584</b>	<b>151 416</b>	<b>384 410</b>	<b>252 200</b>	<b>70 615</b>	<b>5 905</b>	<b>509 976</b>	الجنوب

Source : Gouvernorats du Sud en chiffres 2024

المصدر : ولايات الجنوب في أرقام سنة 2024

**Tableau : Dattes - Evolution de la production (mille tonnes)**

**جدول : التمور - تطور الانتاج (1000 طن)**

Gouvernorat	2 024	2 023	2 022	2 021	2 020	2 019	2 018	2 017	2 016	2 015	2 014	2 013	2 012	2 011	الولاية
Gabès	22	22	26,0	25,0	26,0	26,0	25,0	25,0	30,0	30,0	26,0	26,0	26,0	26,0	قابس
Kébili	285	285	250,0	265,0	250,0	225,0	207,0	200,0	160,0	150,0	121,5	114,0	115,0	112,0	قبلي
Tozeur	62,29	63,67	52,0	66,5	51,9	56,1	50,5	58,2	55,2	51,1	52,0	47,5	42,0	44,0	توزر
Gafsa	15	11,107	11,1	11,1	11,1	11,0	8,0	8,0	8,0	8,0	8,0	5,4	8,0	8,0	قفصة
District 5	307,0	307,0	276,0	290,0	276,0	251,0	232,0	225,0	190,0	180,0	147,5	140,0	141,0	138,0	الإقليم الخامس
Sud	384,3	381,8	339,1	367,6	339,1	318,1	290,5	291,2	253,2	239,1	207,5	192,9	191,0	190,0	الجنوب

Source : Gouvernorats du Sud en chiffres 2024

المصدر : ولايات الجنوب في أرقام سنة 2024

Tableau : Elevage - Effectifs du cheptel (têtes)

جدول : تربية الماشية - القطيع (رأس)

Libellé	كامل البلاد Tunisie	الجنوب Sud	الإقليم الخامس District 5	قفصة Gafsa	توزر Tozeur	قبلي Kébili	قايس Gabes	مدنين Medenine	تطاوين Tataouine	البياتات
Bovins	388 300	24 166	10 224	12 850	1 092	350	8 840	695	339	أبقار
Ovins	4 636 600	1 898 200	1 523 200	250 000	125 000	272 000	455 300	439 950	355 950	أغنام
Caprins	922 300	824 471	652 471	100 000	72 000	180 000	195 200	99 300	177 971	ماعز
Camelins	-	46 552	40 752	1 200	4 600	13 000	1 702	13 000	13 050	إبل
Poules pondeuses (unités)	6 654 000	387 800	278 000	96 000	13 800	-	234 000	3 000	41 000	دواجن بيض (وحدة)
Poulets de chair (unités)	119 536 000	1 310 269	594 600	699 655	16 014	-	426 900	150 000	17 700	دواجن لحم (وحدة)
Nbre de lapines (femelles)	-	8 354	2 820	3 534	2 000	-	1 300	1 520	-	الأرانب (أنثى)
Ruches	-	13 890	9 868	2 722	1 300	968	6 900	2 000	-	أجباح النحل

Source : les gouvernorats du Sud en chiffres 2024 et l'Annuaire des statistiques agricoles 2021

المصدر : ولايات الجنوب في أرقام سنة 2024 والكتاب السنوي للإحصائيات الفلاحية 2021

Tableau : Elevage - Production (tonnes)

جدول : تربية الماشية - الإنتاج (طن)

Gouvernorat	Autres productions - أنواع أخرى				Viandes - اللحوم						الولاية
	الجلود Cuir	الصوف Laine	العسل Miel	البيض (الف وحدة) Œufs (milliers)	الأرانب Cunicoles	الدواجن Volailles	الإبل Camelin	الماعز Caprin	الأغنام Ovin	الأبقار Bovin	
Tataouine	0,0	408,00	0,00	13,00	0	50	221	916	4 020	30	تطاوين
Médénine	325,0	180,0	20,0	105	105	750	1 800	1 920	2 350	1 240	مدنين
Gabès	130	320	11	63 000	20,6	4 877	230	263	414	501	قابس
Kébili	165,7	168,9	5,0	-	-	-	192,0	734,0	1 700,0	19,0	قبلي
Tozeur	30,0	70	18,0	2 160,0	55	4	132	540	1 150	100	توزر
Gafsa	142,8	330,0	11,0	6 000	12,0	5 120	95	1 100	3 200	1 050	قفصة
<b>District 5</b>	<b>620,7</b>	<b>1 076,9</b>	<b>36,0</b>	<b>63 118,0</b>	<b>125,6</b>	<b>5 677,0</b>	<b>2 443,0</b>	<b>3 833,0</b>	<b>8 484,0</b>	<b>1 790,0</b>	<b>الإقليم الخامس</b>
Sud	793,5	1 476,9	65,0	71 278,0	192,6	10 801,0	2 670,0	5 473,0	12 834,0	2 940,0	الجنوب
Tunisie	-	-	-	1 841 000	-	230 270	-	11 210	50 710	43 780	الإنتاج الوطني

Source : les gouvernorats du Sud en chiffres 2024 et l'Annuaire des statistiques agricoles 2022

المصدر : ولايات الجنوب في أرقام سنة 2024 والكتاب السنوي للإحصائيات الفلاحية 2022

Tableau : Pêche - Infrastructure et Flotte

جدول : الصيد البحري - البنية الأساسية والأسطول

Gouvernorat	Infrastructure				البنية الأساسية	
	وحدات صنع الشباك Unités de confection de filets	وسائط النقل المبردة Véhicules climatisés	مصانع الثلج Usines de glasses	عدد الورشات Nombre d'ateliers	الموانئ والمرافئ Ports	الولاية
Médenine	1	295	18	7	7	مدينين
Gabès	-	110	8	22	5	قابس
Sud	1	405	26	29	12	الجنوب

Gouvernorat	المجموع Total	الأسطول						الولاية
		مراكب الصيد الأخرى وتربية الأحياء Autres et aquaculture	مراكب صيد التنن Thoniers	مراكب صيد السمك الأزرق Barques au Chalut	مراكب الصيد بالجر Barques au Chalut	مراكب الصيد البحري - Barques cotières		
						ذات محرك Motorisées	العادية Ordinaires	
Médenine	2 146	-	8	31	1	603	1 503	مدينين
Gabès	706	-	2	74	-	314	316	قابس
Sud	2 852	0	10	105	1	917	1 819	الجنوب
Tunisie	14 022	222	54	422	416	6 140	6 768	المستوى الوطني

Source : Gouvernorats du Sud en chiffres 2024

المصدر : ولايات الجنوب في أرقام سنة 2024

(\*) : Statistiques de la pêche et de l'aquaculture pour l'année 2023

(\*) : إحصائيات الصيد البحري وتربية الأحياء المائية بتونس لسنة 2023

Tableau : Pêche -Production (tonnes)

جدول : الصيد البحري - الإنتاج (طن)

Gouvernorat	المجموع Total	صيد المحار + أنواع أخرى Pêche de coquillages et autres types	صيد الإسفنج Pêche d'éponge	الصيد بالبحيرات وتربية الأسماك Pêche lagunaire et aquaculture	صيد الثن Pêche au thon	صيد السماك الأزرق Pêche poissons bleus	الصيد بالجر Pêche au chalut	الصيد الساحلي Pêche côtière	الولاية
Médenine	12 797,0	-	7,0	-	450,0	-	-	12 340,0	مدنين
Gabès	8 688,0	-	-	3,0	117,0	-	-	8 568,0	قابس
Sud	21 485,0	0,0	7,0	3,0	567,0	0,0	0,0	20 908,0	الجنوب
Tunisie	146 619,6	23,5	10,0	21 912,8	2 990,0	52 840,2	24 179,1	44 664,0	المستوى الوطني

Evolution de la production durant 2017 -2024 (tonnes)

تطور إنتاج الصيد البحري خلال فترة 2017 - 2024 (طن)

Gouvernorat	2024	2023	2022	2021	2020	2019	2018	2017	الولاية
Médenine	12 797,0	16 875,7	22 116,0	19 149,0	16 168,0	16 520,0	13 875,0	18 496,0	مدنين
Gabès	8 688,0	17 109,4	26 333,0	21 793,0	11 520,0	10 564,0	8 354,0	7 260,0	قابس
Sud	21 485,0	33 985,0	48 449,0	40 942,0	27 688,0	27 084,0	22 229,0	25 756,0	الجنوب
Tunisie	146 619,6	158 564,0	148 135,0	137 390,0	150 890,0	133 972,0	130 289,0	126 528,0	المستوى الوطني

Source : Statistiques de la pêche et de l'aquaculture pour l'année 2023

المصدر : إحصائيات الصيد البحري وتربية الأحياء المائية بتونس لسنة 2023

نصيب إقليم الجنوب من الانتاج الوطني للصيد البحري  
**Production de pêche du Sud par rapport à la Tunisie**



تطور انتاج التمور بالجنوب ( ألف طن )  
**Evolution de la production des dattes (mille tonnes)**

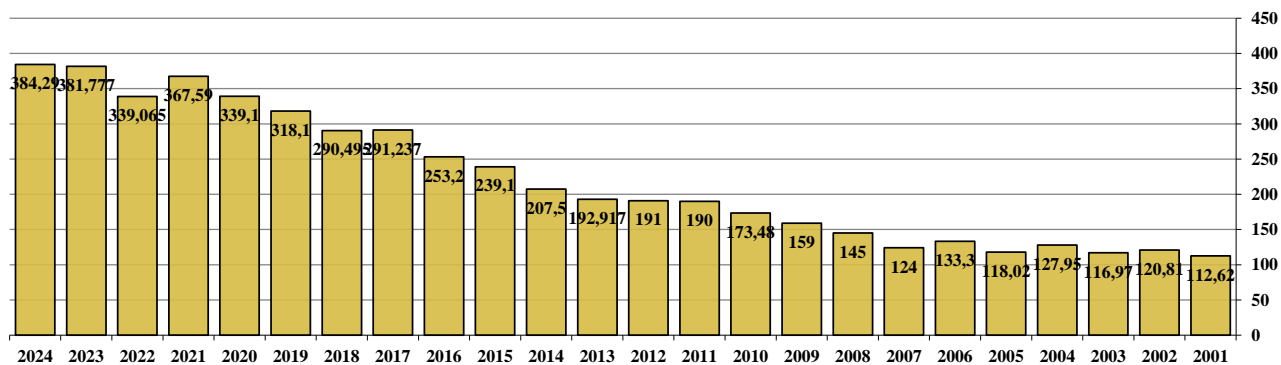


Tableau : Institutions de développement agricole

جدول : مؤسسات التنمية الفلاحية

Délégation	مجامع التنمية الفلاحية Groupements développement agricole	وحدات تخزين التمور		المعاصر		الجمعيات المانية Associations d'Intérêts Collectifs eau	مراكز الإشعاع الفلاحي centres de rayonnement agricole	خلايا الإرشاد الفلاحي cellules de vulgarisation agricole	الشركات التعاونية للخدمات الفلاحية Sociétés Mutuelles de services agricoles SMSA		المعتمدة
		Conditionnement des dattes		Huileries					المنخرطون adhérents	العدد Nbre	
		الطاقة طن/ يوم Capacité tonnes/jour	العدد Nbre d'unités	طاقة العصر طن/ يوم Capacité tonnes/jour	العدد Nbre						
Tataouine	124	-	-	280	21	-	12	8	617	16	تطاوين
Médenine	75	-	-	4 500	167	97	22	8	2 604	33	مدنين
Gabès	31	-	-	488	54	129	-	11	1373	26	قابس
Kébili	22	-	30	1	1	134	2	32	2 131	24	قبيلي
Tozeur	11	32 210	24	-	-	88	27	6	58	7	توزر
Gafsa	51	-	-	832	23	220	34	13	719	19	قفصة
District 5	252	0	30	5 269	243	360	36	59	6 725	99	الإقليم الخامس
Sud	314	32 210	54	6 101	266	668	97	78	7 502	125	الجنوب

Source : Gouvernorats du Sud en chiffres 2023

المصدر : ولايات الجنوب في أرقام سنة 2023

**Tableau : Investissement agricole - Répartition des projets approuvés selon le gouvernorat**

**جدول : الإستثمار الفلاحي - توزيع المشاريع المصادق عليها حسب الولاية**

Gouvernorat	المشاريع المصادق عليها Projets approuvés				الولاية
	مواطن الشغل Emplois	المنح (أ.د.) Primes (mille DT)	الإستثمار (أ.د.) Investissement (mille DT)	العدد Nbre	
Tataouine	74	2 264,0	6 960,0	73	تطاوين
Médenine	216	7 094,0	19 266,0	172	مدنين
Gabès	41	8 706,0	32 633,0	219	قابس
Kébili	101	2 648,0	9 535,2	90	قبيلي
Tozeur	52	1 624,0	4 327,2	54	توزر
Gafsa	215	6 709,0	20 337,0	206	قفصة
District 5	432	20 712,0	68 394,2	554	الإقليم الخامس
Sud	699	29 045,0	93 058,4	814	الجنوب
Tunisie	3 001	129 445	444 581,0	3 001	المستوى الوطني

Source : Publications APIA

المصدر : منشورات وكالة النهوض بالإستثمارات الفلاحية

**Tableau : Investissement agricole - Répartition des projets approuvés selon le Gouvernorat et l'activité**

جدول : الإستثمار الفلاحي - توزيع المشاريع المصادق عليها حسب الولاية والأنشطة

Gouvernorat	قيمة الاستثمارات المصادق عليها (أ.د.) Investissements approuvés (mille DT)						الولاية
	المجموع Total	التحويل الأولي المندمج 1 <sup>ère</sup> transformation	خدمات فلاحية Services agricoles	تربية أحياء مائية Aquaculture	صيد بحري Pêche	فلاحة Agriculture	
Tataouine	6 961	0	876	0	0	6 085	تطاوين
Médenine	19 266	0	4 385	0	1 519	13 362	مدنين
Gabès	32 632	270	2 739	0	7 561	22 062	قابس
Kébili	9 457	482	4 443	0	0	4 531	قبلي
Tozeur	4 592	267	2 144	0	0	2 181	توزر
Gafsa	20 337	72	6 235	0	0	14 030	قفصة
District 5	<u>68 316</u>	<u>752</u>	<u>12 443</u>	<u>0</u>	<u>9 080</u>	<u>46 040</u>	الإقليم الخامس
Sud	93 245	1 091	20 822	0	9 080	62 251	الجنوب
Tunisie	444 581	11 625	94 425	25 956	51 409	261 166	المستوى الوطني

Source : Publications APIA

المصدر : منشورات وكالة النهوض بالإستثمارات الفلاحية

Tableau : Industries manufacturières - Répartition des entreprises ayant 10 emplois et plus - Nombre d'entreprises

جدول : الصناعات المعملية - توزيع المؤسسات الصناعية ذات 10 مواطن شغل قارة أو أكثر - عدد المؤسسات

Gouvernorat	المجموع Total	الصناعات المختلفة (... مطاطية, مطابع) Industries diverses	صناعة الخشب والخفاف و الأثاث I. bois liège et ameublement	الصناعات الكيميائية Industries chimiques	الصناعات الكهربائية والكهر منزلية Industries électriques et électroménage	الصناعات الميكانيكية والمعدنية Industries mécaniques et métallurgiques	صناعة الجلد و الاحذية Industries cuir et chaussures	صناعة النسيج والملابس Industries textiles et habits	صناعة مواد البناء والخزف والبور I. matériaux Céramiques et verre	الصناعات الغذائية و الفلاحية Industries agro- alimentaire	الولاية
Tataouine	17	3	1	0	0	2	0	2	5	4	تطاوين
Médenine	90	2	5	8	2	4	0	10	10	49	مدنين
Gabès	104	6	2	15	0	14	0	6	32	29	قابس
Kébili	23	1	0	2	0	0	0	0	5	15	قبلي
Tozeur	62	0	3	0	0	0	0	1	0	58	توزر
Gafsa	62	7	1	4	1	3	0	24	6	16	قفصة
District 5	234	12	8	25	2	20	0	18	52	97	الإقليم الخامس
%	100,0	5,1	3,4	10,7	0,9	8,5	0,0	7,7	22,2	41,5	% القطاع
Sud	358	19	12	29	3	23	0	43	58	171	الجنوب
%	100,0	5,3	3,4	8,1	0,8	6,4	0,0	12,0	16,2	47,8	% القطاع
Tunisie	4 712	252	143	511	340	574	176	1 385	327	1 004	تونس
%	100,0	5,3	3,0	10,8	7,2	12,2	3,7	29,4	6,9	21,3	% القطاع

Source : w w w. tunisieindustrie.nat.tn : actualisation décembre 2024

المصدر : www.Tunisieindustrie.nat.tn : تحيين ديسمبر 2024

Tableau : Industries manufacturières - Répartition des entreprises ayant 10 emplois et plus - Emplois

جدول : الصناعات المعملية - توزيع المؤسسات الصناعية ذات 10 مواطن شغل قارة أو أكثر - مواطن الشغل

Gouvernorat	المجموع Total	الصناعات المختلفة (... مطاطية, مطابع) Industries diverses	صناعة الخشب والخفاف و الأثاث I. bois liège et ameublement	الصناعات الكيميائية Industries chimiques	الصناعات الكهربائية والكهر منزلية Industries électriques et électroménager	الصناعات الميكانيكية والمعدنية Industries mécaniques métallurgiques	صناعة الجلد و الاحذية Industries cuir et chaussures	صناعة النسيج والملايس Industries textiles et habits	صناعة مواد البناء والخزف والبلور I. matériaux Céramiques et verre	الصناعات الغذائية والفلاحية Industries agro- alimentaire	الولاية
Tataouine	615	40	10	0	0	22	0	66	410	67	تطاوين
Médénine	4 620	22	61	178	115	63	0	381	460	3 340	مدنين
Gabès	7 480	152	25	3 271	0	413	0	427	1 020	2 172	قابس
Kébili	2 290	22	0	355	0	0	0	0	61	1 852	قبلي
Tozeur	5 755	0	125	0	0	0	0	250	0	5 380	توزر
Gafsa	5 231	429	11	1 054	1954	74	0	1 230	96	383	قفصة
District 5	15 005	236	96	3 804	115	498	0	874	1 951	7 431	الإقليم الخامس
%	100,0	1,6	0,6	25,4	0,8	3,3	0,0	5,8	13,0	49,5	% القطاع
Sud	25 991	665	232	4 858	2 069	572	0	2 354	2 047	13 194	الجنوب
%	100,0	2,6	0,9	18,7	8,0	2,2	0,0	9,1	7,9	50,8	% القطاع
Tunisie	528 510	21 931	7 368	55 518	110 376	48 131	31 497	151 944	23 127	78 618	تونس
%	100,0	4,1	1,4	10,5	20,9	9,1	6,0	28,7	4,4	14,9	% القطاع

Source : w w w. tunisieindustrie.nat.tn : actualisation décembre 2024

المصدر : www.Tunisieindustrie.nat.tn : تحيين ديسمبر 2024

**Tableau : Industries manufacturières - Répartition des entreprises exportatrices ayant 10 emplois et plus - Nombre d'entreprises**

جدول : الصناعات المعملية - توزيع المؤسسات الصناعية المصدرة ذات 10 مواطن شغل قارة أو أكثر - عدد المؤسسات

Gouvernorat	المجموع Total	الصناعات المختلفة (مطاطية، مطابع...)	صناعة الخشب والخفاف والأثاث	الصناعات الكيميائية	الصناعات الكهربائية والكهر المنزلية	الصناعات الميكانيكية والمعدنية	صناعة الجلد و الاحذية	صناعة النسيج والملايس	صناعة مواد البناء والخزف والبلور	الصناعات الغذائية والفلاحية	الولاية
		Industries diverses	I. bois liège et ameublement	Industries chimiques	Industries électriques et électroménage	Industries mécaniques métallurgiques	Industries cuir et chaussures	Industries textiles et habits	I. matériaux Céramiques et verre	Industries agro- alimentaire	
Tataouine	1	0	0	0	0	1	0	0	0	0	تطاوين
Médénine	14	1	0	1	1	0	0	2	0	9	مدنين
Gabès	24	0	0	6	0	1	0	3	4	10	قابس
Kébili	16	0	0	1	0	0	0	0	1	14	قبلي
Tozeur	40	0	1	0	0	0	0	1	0	38	توزر
Gafsa	24	3	0	2	1	0	0	17	1	0	قفصة
District 5	55	1	0	8	1	2	0	5	5	33	الإقليم الخامس
%	100,0	1,8	0,0	14,5	1,8	3,6	0,0	9,1	9,1	60,0	% القطاع
Sud	119	4	1	10	2	2	0	23	6	71	الجنوب
%	100,0	3,4	0,8	8,4	1,7	1,7	0,0	19,3	5,0	59,7	% القطاع
Tunis	2 128	71	16	126	236	192	131	1 124	22	210	تونس
%	100,0	3,3	0,8	5,9	11,1	9,0	6,2	52,8	1,0	9,9	% القطاع

Source : w w w. tunisieindustrie.nat.tn : actualisation décembre 2024

المصدر : www.Tunisieindustrie.nat.tn : تحيين ديسمبر 2024

Tableau : Industries manufacturières - Répartition des entreprises exportatrices ayant 10 emplois et plus - Emplois

جدول : الصناعات المعملية - توزيع المؤسسات الصناعية المصدرة ذات 10 مواطن شغل قارة أو أكثر - مواطن الشغل

Gouvernorat	المجموع Total	الصناعات المختلفة (مطاطية، مطابع ...)	صناعة الخشب والخفاف و الأثاث	الصناعات الكيميائية	الصناعات الكهربائية والكهر-منزلية	الصناعات الميكانيكية والمعدنية	صناعة الجلد و الاحذية	صناعة النسيج والملايس	صناعة مواد البناء والخزف والبلور	الصناعات الغذائية والفلاحية	الولاية
		Industries diverses	I. bois liège et ameublement	Industries chimiques	Industries électriques et électroménager	Industries mécaniques métallurgiques	Industries cuir et chaussures	Industries textiles et habits	I. matériaux Céramiques et verre	Industries agro- alimentaire	
Tataouine	10	0	0	0	0	10	0	0	0	0	تطاوين
Médenine	1 523	11	0	42	60	0	0	156	0	1 254	مدنين
Gabès	5 015	0	0	3 048	0	12	0	152	134	1 669	قابس
Kébili	2 147	0	0	340	0	0	0	0	0	1 807	قبلي
Tozeur	5 023	0	104	0	0	0	0	250	0	4 669	توزر
Gafsa	4 382	386	0	997	1 954	0	0	996	10	39	قفصة
District 5	8 695	11	0	3 430	60	22	0	308	134	4 730	الإقليم الخامس
%	100,0	0,1	0,0	39,4	0,7	0,3	0,0	3,5	1,5	54,4	% القطاع
Sud	18 100	397	104	4 427	2 014	22	0	1 554	144	9 438	الجنوب
%	100,0	2,2	0,6	24,5	11,1	0,1	0,0	8,6	0,8	52,1	% القطاع
Tunis	354 975	8 870	2 130	28 465	102 065	25 061	29 912	137 874	816	19 782	تونس
%	100,0	2,5	0,6	8,0	28,8	7,1	8,4	38,8	0,2	5,6	% القطاع

Source : w w w. tunisieindustrie.nat.tn : actualisation décembre 2024

المصدر : www.Tunisieindustrie.nat.tn : تحيين ديسمبر 2024

Tableau : Zones industrielles aménagées

جدول : المناطق الصناعية المهيأة

Délégation	عدد المقاسم المستقلة Nbre de lots exploités	العدد الجملي للمقاسم Nbre total de lots	المساحة المستقلة (الهكتار) Sup. exploitée (ha)	المساحة المهيأة (الهكتار) Sup. aménagée (ha)	المساحة الجملية (الهكتار) Sup. totale (ha)	عدد المناطق الصناعية Nbre de zones industrielles	المعتدية
Tataouine	4	18	2	10	14	1	تطاوين
Médenine	41	131,0	19,8	93,5	93,5	4	مدنين
Gabès	249	449	329	480	545	2	قابس
Kébili	20	49	7,3	21,5	43,5	2	قبيلي
Tozeur	85	289	9,5	20,0	38,3	3	توزر
Gafsa	92	135	57,2	67	77	4	قفصة
District cinq	314	647	358	605	696	9	الإقليم الخامس
Sud	491	1 071	425	692	811	16	الجنوب

Source : Gouvernorats du Sud en chiffres 2024

المصدر : ولايات الجنوب في أرقام سنة 2024

Tableau : Petites et moyennes entreprises

جدول : المؤسسات الصغرى والمتوسطة

Délégation	المجموع Total		مداخل عقارية Rentes foncières		المهن الحرة Petits métiers		الصناعات التقليدية Artisanat		المعمدية
	الأشخاص المعنويون Personnes morales	الأشخاص الطبيعيون Personnes physiques	الأشخاص المعنويون Personnes morales	الأشخاص الطبيعيون Personnes physiques	الأشخاص المعنويون Personnes morales	الأشخاص الطبيعيون Personnes physiques	الأشخاص المعنويون Personnes morales	الأشخاص الطبيعيون Personnes physiques	
	Tataouine	120	629	0	30	118	473	2	
Médenine	776	3 030	44	124	710	2 532	22	374	مدنين
Gabès	952	1 901	-	-	941	1 633	11	268	قابس
Kébili	49	751	-	-	35	673	14	78	قبيلي
Tozeur	98	578	0	8	93	469	5	101	توزر
Gafsa	250	1 190	0	3	237	1128	13	59	قفصة
District cinq	1 897	6 311	44	154	1 804	5 311	49	846	الإقليم الخامس
Sud	2 245	8 079	44	165	2 134	6 908	67	1 006	الجنوب

Source : Gouvernorats du Sud en chiffres 2024

المصدر : ولايات الجنوب في أرقام سنة 2024

Tableau : Entreprises commerciales et de services

جدول : المؤسسات التجارية والخدماتية

Délégation	المجموع Total		الخدمات Services		الصناعيون Industries		تجارة التفصيل Commerce de détail		تجارة الجملة Commerce de gros		المعتمدة
	الأشخاص المعنويون Personnes morales	الأشخاص الطبيعيون Personnes physiques	الأشخاص المعنويون Personnes morales	الأشخاص الطبيعيون Personnes physiques	الأشخاص المعنويون Personnes morales	الأشخاص الطبيعيون Personnes physiques	الأشخاص المعنويون Personnes morales	الأشخاص الطبيعيون Personnes physiques	الأشخاص المعنويون Personnes morales	الأشخاص الطبيعيون Personnes physiques	
	Tataouine	756	7 659	416	3 999	124	511	113	2 984	103	
Médenine	4 240	26 826	1 903	14 228	527	1 572	1 203	10 588	607	438	مدنين
Gabès	2 219	16 891	1 049	7 584	319	1 135	450	7 905	401	267	قابس
Kébili	603	8 609	237	3 826	148	797	81	3 841	137	145	قبيلي
Tozeur	722	5 154	56	2 303	190	762	437	1 942	39	147	توزر
Gafsa	1 499	12 905	702	3367	145	1324	410	7930	242	284	قفصة
District cinq	7 818	59 985	3 605	29 637	1 118	4 015	1 847	25 318	1 248	1 015	الإقليم الخامس
Sud	10 039	78 044	4 363	35 307	1 453	6 101	2 694	35 190	1 529	1 446	الجنوب

Source : Gouvernorats du Sud en chiffres 2024

المصدر : ولايات الجنوب في أرقام سنة 2024

Tableau : Transport terrestre - flotte

جدول : أسطول النقل البري

Gouvernorat	نقل ريفي Transport rural	"الواج" Louage	تاكسي Taxis	حافلات الشركة الجهوية للنقل Bus société régionale de transport	الولاية
Tataouine	92	222	297	52	تطاوين
Médenine	422	450	2 022	135	مدين
Gabès	68	481	953	184	قابس
Kébili	357	198	217	49	قبي
Tozeur	30	128	192	27	توزر
Gafsa	156	381	559	284	قفصة
District cinq	939	1 351	3 489	420	الإقليم الخامس
Sud	1 125	1 860	4 240	731	الجنوب

Source : Gouvernorats du Sud en chiffres 2024

المصدر : ولايات الجنوب في أرقام سنة 2024

**Tableau : Transport terrestre - Trafic aux postes frontaliers**

**جدول : النقل البري : حركة العبور بالنقاط الحدودية**

Poste frontalier	حركة الشاحنات		عدد السيارات		عدد المسافرين		النقطة الحدودية
	Nombre de camions		Nombre de voitures		Nombre de voyageurs		
	خروج Sorties	دخول Entrées	خروج Sorties	دخول Entrées	خروج Sorties	دخول Entrées	
Dhehiba - Tataouine	24 442	28 591	215 325	252 833	467 724	616 785	الذهبية - تطاوين
Ras Jdir - Médenine	-	-	658 451	750 946	1 314 539	1 439 471	راس الجدير بقردان - مدينين
Tamaghza - Tozeur	0	0	247 877	251 075	424 144	426 535	تمغزة - توزر
Hazoua - Tozeur	240	237	250 989	661 851	995 708	1 022 821	حزوة - توزر
District cinq	24 442	28 591	873 776	1 003 779	1 782 263	2 056 256	الإقليم الخامس
Sud	24 682	28 828	1 372 642	1 916 705	3 202 115	3 505 612	الجنوب

Source : Gouvernorats du Sud en chiffres 2024

المصدر : ولايات الجنوب في أرقام سنة 2024

Tableau : Transport maritime

جدول : النقل البحري

Type de navires	البضاعة الجميلة (ألف طن) Total Marchandises (mille tonnes)	الخروج - Sorties			الدخول - Entrées			نوع السفن
		البضاعة المحمولة (ألف طن) Total Marchandises (mille tonnes)	الحمولة الخام (ألف برميل) Tonneaux de jauge brute (mille tonneaux)	عدد السفن Nombre de navires	البضاعة المحمولة (ألف طن) Total Marchandises (mille tonnes)	الحمولة الخام (ألف برميل) Tonneaux de jauge brute (mille tonneaux)	عدد السفن Nombre de navires	
<b>الميناء التجاري بجزيرة</b>								
Navires conventionnels	930 775	908 003	750 079	119	22 772	750 079	119	عدد السفن
Navires Car-ferries	0	0	189 882	6	0	189 882	6	عدد العبارات
Navires vraquiers solides	473 656	445 790	36 551	58	27 866	36 551	58	سفن نقل البضائع السائبة الصلبة
Navires roll-on-roll-off	199	199	32 278	6	0	32 278	6	عدد السفن roll-on-roll-off
Navires vraquiers solides	117 241	117 241	79 094	12	0	69 508	10	سفن نقل البضائع السائبة الصلبة
Navires vraquiers liquides	8 436	0	44 882	2	8 436	44 882	2	سفن نقل البضائع السائبة المسائلة
Navires pétroliers	76 791	22 177	293 611	13	54 614	293 611	13	سفن نقل النفط
Navires spéciaux	6 825	2 262	177 914	87	4 563	177 890	86	سفن نقل البضائع الخاصة
<b>الميناء التجاري بقابس</b>								
Navires conventionnels	1 327 735	700 461	1 096 420	200	627 274	1 084 713	200	عدد السفن
Navires Car-ferries	0	0	0	0	0	0	0	عدد العبارات
Porte conteneurs	0	0	0	0	0	0	0	حاملة حاويات
Navires vraquiers solides	1 384 568	584 251	1 204 004	65	800 317	1 130 447	62	سفن نقل البضائع السائبة الصلبة
Navires vraquiers liquides	143 843	123 815	166 594	25	20 028	166 594	25	سفن نقل البضائع السائبة المسائلة
Navires pétroliers	0	0	0	0	0	0	0	سفن نقل النفط
Navires Gaziers	386 358	53 276	597 912	76	333 082	597 912	76	سفن نقل الغاز
Navires spéciaux	1 500	0	5 721	6	1 500	5 721	6	سفن نقل البضائع الخاصة

Tableau : Transport maritime (suite)

جدول : النقل البحري (يتبع)

Type de navires	البضاعة الجمالية (طن) Total Marchandises (tonnes)	Sorties - الخروج			Entrées - الدخول			نوع السفن
		البضاعة المحملة (طن) Total Marchandises (tonnes)	الحمولة الخام (ألف برميل) Tonneaux de jauge brute (mille tonneaux)	عدد السفن Nombre de navires	البضاعة المحملة (طن) Total Marchandises (tonnes)	الحمولة الخام (ألف برميل) Tonneaux de jauge brute (mille tonneaux)	عدد السفن Nombre de navires	
<b>Total des Ports</b>								مجموع الموانئ التوتسية
Navires de croisière	0	0	6 600 556	48	0	6 600 556	48	عدد السفن السياحية
Navires Car-ferries	494 450	311 679	19 582 885	548	182 771	19 512 588	546	عدد العبارات
Navires conventionnels	7 782 042	3 184 480	7 038 947	1 044	4 597 562	6 969 127	1 041	عدد السفن
Navires roll-on-roll-off	3 569 773	1 344 764	24 560 932	1 005	2 225 009	24 619 646	1 008	عدد السفن roll-on-roll-off
Porte conteneurs	1 825 550	713 722	3 364 925	363	1 111 828	3 446 695	369	حاملة حاويات
Navires vraquiers solides	5 346 279	1 322 842	4 696 183	345	4 023 437	4 552 955	337	سفن نقل البضائع السائبة الصلبة
Navires vraquiers liquides	1 374 136	284 376	2 092 674	179	1 089 760	2 073 611	180	سفن نقل البضائع السائبة السائلة
Navires pétroliers	2 359 452	346 305	2 868 951	104	2 013 147	2 868 951	104	سفن نقل النفط
Navires Gaziers	686 489	53 276	1 227 561	173	633 213	1 228 106	173	سفن نقل الغاز
Navires spéciaux	46 543	5 514	643 570	447	41 029	643 733	445	سفن نقل البضائع الخاصة

Source : Site Office de la Marine Marchande et des Ports (T4-2023)

المصدر : موقع ديوان البحرية التجارية والمواني (الثلاثي 4 من سنة 2023)

Tableau : Tourisme - Infrastructure touristique

جدول : السياحة - التجهيزات السياحية

Gouvernorat	مراكز التنشيط والترفيه Centres d'animation	المطاعم السياحية Restaurants touristiques	وكالات الأسفار Agences de voyage	عدد الأسرة Nombre de lits	توزيع الوحدات السياحية حسب الصنف Classification des hôtels								الولاية
					المجموع Total	أخرى Autres	تفقد غير مصنّف non classés	نجمة واحدة 1 étoile	نجمتان 2 étoiles	ثلاثة نجوم 3 étoiles	أربعة نجوم 4 étoiles	خمسة نجوم 5 étoiles	
Tataouine	3	2	21	672	17	4	5	3	4	1	-	-	تطاوين
Médenine	3	29	196	49 936	144	-	37	11	17	30	42	7	مدنين
Gabès	2	5	64	1 295	11	-	-	5	3	1	2	-	قابس
Kébili	44	2	65	4 269	26	13	-	1	3	5	3	1	قبيلي
Tozeur	4	3	37	2 529	22	11	-	2	3	1	4	1	توزر
Gafsa	1	8	11	709	14	2	8	-	1	1	0	2	قفصة
District cinq	52	38	346	56 172	198	17	42	20	27	37	47	8	الإقليم الخامس
Sud	57	49	394	59 410	234	30	50	22	31	39	51	11	الجنوب
Tunisie	-	392	1 428	229 922	893	229	97	81	107	139	168	72	المستوى الوطني

Source : Gouvernorats du Sud en chiffres 2024 et Extrait du tourisme en chiffres 2021

المصدر : ولايات الجنوب في أرقام 2024 ونشرية السياحة في أرقام 2021

Tableau : Tourisme - Evolution des indicateurs touristiques

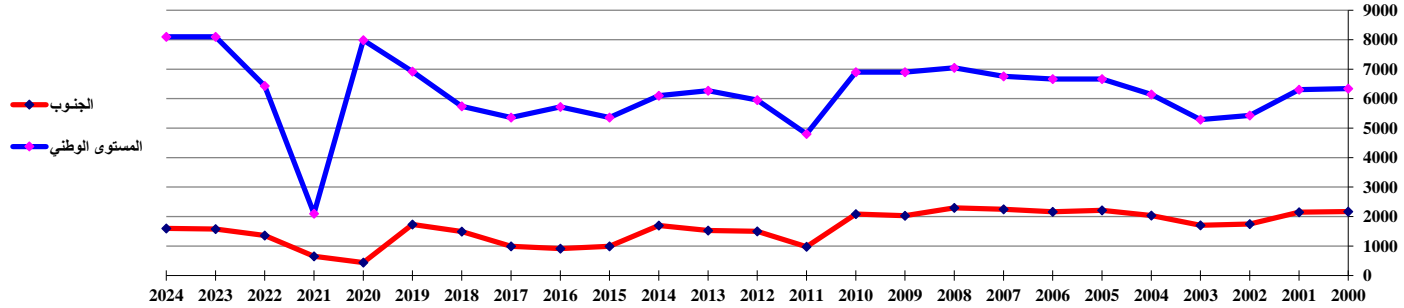
جدول : السياحة - تطور المؤشرات السياحية

Libellé	كامل البلاد Tunisie	الجنوب Sud	الإقليم الخامس District cinq	قفصة Gafsa	توزر Tozeur	قبلي Kébili	قابس Gabès	مدنين Médénine	تطاوين Tataouine	البيانات
<b>2 020</b>										<b>سنة 2020</b>
Arrivées	7 984 500	439 717	355 865	48 287	35 565	28 174	15 660	304 315	7 716	عدد الوافدين
Nuitées globales	24 304 400	1 591 071	1 455 817	74 066	61 188	34 493	18 792	1 394 816	7 716	الليالي المقضاة
Taux d'occupation en %	44,6	47	-	17,4	4,7	3,6	-	20,8	-	نسبة الشغول %
Durée moyenne de séjour (jours)	5,4	-	-	1,4	1,7	1,2	1,2	4,6	-	معدل الإقامة ( ليلة )
<b>2 021</b>										<b>سنة 2021</b>
Arrivées	2 474 000	651 119	544 316	26 945	79 858	28 174	11 063	495 532	9 547	عدد الوافدين
Nuitées globales	8 077 000	2 170 930	1 990 516	43 523	136 891	34 493	17 080	1 926 519	12 424	الليالي المقضاة
Taux d'occupation en %	13,9	-	-	-	11,7	5,2	3,2	23,9	5,8	نسبة الشغول %
Durée moyenne de séjour (jours)	4,4	-	-	-	1,9	1,30	1,9	5,4	1,2	معدل الإقامة ( ليلة )
<b>2 022</b>										<b>سنة 2022</b>
Arrivées	6 437 000	1 360 055	1 214 294	30 208	115 553	149 086	28 263	1 016 000	20 945	عدد الوافدين
Nuitées globales	18 500 000	5 597 088	5 386 968	46 682	163 438	168 802	45 370	5 149 000	23 796	الليالي المقضاة
<b>2 023</b>										<b>سنة 2023</b>
Arrivées	8 100 000	1 574 002	1 389 972	30 208	153 822	178 090	34 178	1 155 922	21 782	عدد الوافدين
Nuitées globales	24 600 000	7 027 546	6 752 439	46 682	228 425	197 544	50 178	6 480 061	24 656	الليالي المقضاة
<b>2 024</b>										<b>سنة 2024</b>
Arrivées	8 100 000	1 596 860	1 396 583	30 208	170 069	178 090	33 291	1 171 976	13 226	عدد الوافدين
Nuitées globales	24 600 000	7 405 644	7 218 824	46 682	140 138	197 544	58 000	6 947 071	16 209	الليالي المقضاة

Source : Gouvernorats du Sud en chiffres 2024 et Extrait du tourisme en chiffres 2021

المصدر : ولايات الجنوب في أرقام 2024 ونشرية السياحة في أرقام 2021

السياحة : تطور عدد الوافدين بالآلاف  
**Tourisme : évolution des arrivées en milliers**



السياحة : تطور عدد الليالي المقضاة بالمليون ليلة  
**Tourisme : évolution des nuitées en millions**

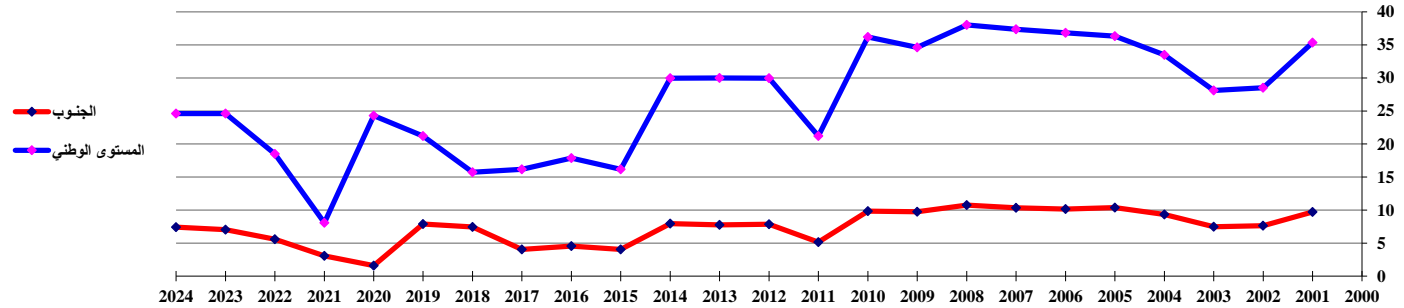


Tableau : Artisanat - données générales

جدول : الصناعات التقليدية - معطيات عامة

Délégation	الإستثمار Investissement				الإنتاج والتصدير Production et exportation				العدد الجمالي للحرفيين Nombre Total d' Artisans inscrits	المعتدية
	مواطن الشغل Emplois		الإستثمار (أ.د.) Invest. (mille DT)	العدد Nbre	قيمة الصادرات (أ.د.) Valeur des exportations (mille DT)	المساحة المصدرة Surface exportée (m2)	المساحة المحوّلة (م2) Surface reconvertie(m <sup>2</sup> )	عدد القطع Nbre de pièces produites		
	منهم إناث dont Fém.	المجموع Total								
Tataouine	55	61	267,5	61	-	-	-	-	3 984	تطاوين
Médenine	342	392	1 568,2	249	1 280,87	4 049	599	166	6 153	مدنين
Gabès	441	463	2 332	408	45,926	-	7 646	4 349	13 939	قابس
Kébili	-	-	715,0	150	-	-	-	-	3 983	قبلي
Tozeur	303	332	1 357,0	332	-	-	-	-	8 683	توزر
Gafsa	-	-	-	-	-	-	2 293	1 623	11 539	قفصة
Distriet cinq	-	-	4 883	868	1 327	4 049	8 245	4 515	28 059	الإقليم الخامس
Sud	-	-	6 240	1 200	1 327	4 049	10 538	6 138	48 281	الجنوب

Source : Gouvernorats du Sud en chiffres 2024

المصدر : ولايات الجنوب في أرقام 2024

Tableau : Banques - Evolution des institutions bancaires

جدول : تطور عدد المؤسسات البنكية


Gouvernorat	2024	2023	2022	2021	2020	2019	2018	2017	2016	الولاية
Tataouine	16	16	16	16	16	16	16	16	16	تطاوين
Médenine	83	79	79	86	86	88	86	81	70	مدنين
Gabès	58	58	56	56	55	55	52	49	44	قابس
Kébili	17	17	17	17	17	11	11	11	13	قبيلي
Tozeur	16	16	16	16	16	16	16	16	16	توزر
Gafsa	37	37	36	36	36	35	34	33	33	قفصة
District cinq	174	170	168	175	174	170	165	157	143	الإقليم الخامس
Sud	227	223	220	227	226	221	215	206	192	الجنوب
Tunisie *	-	-	-	1999	1964	1935	1935	1818	1739	المستوى الوطني (*)

Source : Gouvernorats du Sud en chiffres 2024

المصدر : ولايات الجنوب في أرقام 2024

(\*) : Annuaire statistique de la Tunisie 2018-2022

(\*) : النشرة الإحصائية السنوية لتونس 2022-2018



**ديوان تنمية الجنوب - عمارة التنمية، 4119 مدين**  
**Office de Développement du Sud - Immeuble Ettanmia, 4119 Médenine**  
**الهاتف: (216)75.640.363 / فاكس: (216)75.641.747**  
**البريد الإلكتروني: odsud@ods.nat.tn**  
**الموقع الإلكتروني: www.ods.nat.tn**

ISSN 1737-9997

