

République Tunisienne
Ministre de l'Économie et de la Planification
--
Office de Développement du Sud



الجمهورية التونسية
وزارة الاقتصاد والتخطيط
--
ديوان تنمية الجنوب

الإقليم الخامس بالأرقام

Le District Cinq en chiffres

2024

ديسمبر 2025 Décembre

	صفحة page	
<i>Première partie : Données générales</i>		<i>الجزء الأول : معطيات عامة</i>
Données générales concernant le District cinq	7	معطيات عامة حول الإقليم الخامس
<i>Deuxième partie : caractéristiques démographiques</i>		<i>الجزء الثاني : الخصائص الديمغرافية</i>
Evolution de la population selon le sexe	11	تطور السكان حسب الجنس
Evolution de la population selon le milieu	12	تطور السكان حسب الوسط
Evolution du taux d'accroissement de la population	13	تطور نسبة النمو السكاني
Evolution des ménages et logements	14	تطور المساكن و الأسر
Caractéristiques des logements	15	خصائص المساكن حسب الولاية
Caractéristiques des ménages et conditions de vie	16	خصائص الأسر وظروف عيشها حسب الولاية
Evolution de la population (10 ans et plus) selon le niveau d'instruction	17	تطور التوزيع النسبي للسكان (10 سنوات فما فوق) حسب المستوى التعليمي
Evolution du taux d'analphabétisme	18	تطور نسبة الأمية
Evolution du solde migratoire inter-gouvernorats	19	تطور صافي الهجرة بين الولايات
Données sur la migration 2009-2014	20	معطيات حول الهجرة 2009-2014
Répartition des sortants selon les raisons de migration	21	التوزيع النسبي للمغادرين حسب أسباب الهجرة
Migration : Résultats recensement 2024	22	الهجرة : نتائج التعداد العام للسكان والسكنى 2024
Caractéristique économiques de la population	24	الخصائص الاقتصادية للسكان
Indicateurs marché de travail par gouvernorat	26	مؤشرات سوق الشغل حسب الولاية
Répartition des actifs occupés selon le secteur d'activité	27	توزيع النشيطين المشتغلين حسب قطاع النشاط الاقتصادي
Répartition des actifs occupés selon le niveau d'instruction	28	توزيع النشيطين المشتغلين حسب المستوى التعليمي
Répartition des chômeurs selon le niveau d'instruction	29	توزيع العاطلين عن العمل حسب المستوى التعليمي

<i>Troisième partie : Infrastructure et équipements collectifs</i>		<i>الجزء الثالث : البنية الأساسية و التجهيزات الجماعية</i>
Taux de raccordement des ménages aux réseaux	31	نسبة ربط المساكن بالشبكات
Poste	32	البريد
Télécommunication	34	الإتصالات
Réseau routier	35	شبكة الطرقات
Enseignement privé - 1er cycle de base - Données globales	36	التعليم الخاص : المرحلة الأولى من التعليم الأساسي - معطيات عامة
Enseignement public - 1er cycle de base - Année préparatoire	37	التعليم العام : المرحلة الأولى من التعليم الأساسي - السنة التحضيرية
Enseignement public - 1er cycle de base	38	التعليم العام : المرحلة الأولى من التعليم الأساسي
Enseignement public - 2ème cycle de base et secondaire	39	التعليم العام : المرحلة الثانية من التعليم الأساسي والتعليم الثانوي
Enseignement public - 2ème cycle-concours Nationaux	40	التعليم العام : المرحلة الثانية من التعليم الأساسي والتعليم الثانوي - نسبة النجاح في المناظرات الوطنية
Enseignement secondaire libre	41	التعليم الثانوي الحر
Enseignement supérieur public	42	التعليم العالي العمومي
Enseignement supérieur privé	43	التعليم العالي الخاص
Enseignement supérieur - Enseignants	44	التعليم العالي - إطار التدريس
Enseignement supérieur - Services universitaires	45	التعليم العالي - الخدمات الجامعية
Formation professionnelle	46	التكوين المهني
Santé	47	الصحة
Assainissement	49	التطهير
Culture	50	الثقافة
Jeunesse	51	الشباب

Sport	52	الرياضة
Enfance	53	الطفولة
Promotion sociale	55	النهوض الإجتماعي
Affaires religieuses- données globales	56	الشؤون الدينية - معطيات عامة
Justice - Carte Juridique	57	العدل - الخارطة القضائية
Quatrième partie : Secteurs productifs		الجزء الرابع : القطاع المنتج
Ressources en eaux	59	الموارد المائية
Ressources en eaux - Nombre de puits	60	الموارد المائية : عدد الآبار
Répartition des terre agricoles	61	توزيع الأراضي الفلاحية
Répartition des terre cultivées	62	توزيع الأراضي المزروعة
Périmètres irrigués	63	المناطق السقوية
Cultures sous-serres	65	الزراعات المحمية
Production végétale	66	الإنتاج النباتي
Dattes -Evolution de la production	67	التمور - تطور الإنتاج
Eleavage - Effectifs du cheptel	68	تربية الماشية - القطيع
Eleavage - Production	69	تربية الماشية - الإنتاج
Pêche - Infrastructure et flotte	70	الصيد البحري - البنية الأساسية والأسطول
Pêche -Production	71	الصيد البحري - الإنتاج
Institutions de développement agricole	73	مؤسسات التنمية الفلاحية
Investissement agricole	74	الإستثمار الفلاحي

Industries manufacturières	76	الصناعات المعملية
Zones industrielles aménagées	81	المناطق الصناعية المهيأة
Petites et moyennes entreprises	82	المؤسسات الصغرى والمتوسطة
Entreprises commerciales et de services	83	المؤسسات التجارية والخدماتية
Transport terrestre	84	النقل البري
Transport maritime	86	النقل البحري
Tourisme - Infrastructure touristique	88	السياحة - التجهيزات السياحية
Tourisme - Evolution des indicateurs touristiques	89	السياحة - تطور المؤشرات السياحية
Artisanat	91	الصناعات التقليدية
Evolution des institutions bancaires	92	تطور المؤسسات البنكية

الجزء الأول : معطيات عامة

Première partie : Données générales

Présentation du District cinq

Le District cinq comprend les gouvernorats de Tataouine, Gabès, Kébili et Médenine, couvrant 77 700 km² (47,5 % de la superficie du pays) et comptant 37 délégations, 42 municipalités et 274 secteurs.

Le District cinq est divisé en plusieurs zones naturelles complémentaires, comprenant une zone côtière, une zone désertique, la chaîne montagneuse de Dhafer, ainsi que plusieurs zones agricoles, minières et pastorales importantes.

Caractéristiques du District cinq

Le District cinq se caractérise par la diversité de ses ressources naturelles :

- Champs pétrolier et de gaz naturel prometteurs,
- Substances utiles importantes et diverses : gypse, marbre, argile, sable, pierres, sels ...
- Energies alternatives et renouvelables (300 jours de soleil par an),
- Ressources hydrauliques dont des ressources en eaux chaudes exploitées pour l'agriculture géothermique et le thermalisme,
- Réserves halieutiques diversifiées dans le golfe de Gabès et les lacs de Boughrara et d'El Bibène,
- Terres cultivables et de vastes parcours,
- Patrimoine culturel et paysages naturels magnifiques (sites archéologiques, Ksour, villages berbères, dunes de sable, oasis, sites historiques et géologiques ...).

Le District cinq se caractérise par une économie diversifiée basée sur:

- Pôle d'industries chimiques à Gabès,
- Industries manufacturières émergentes et en développement continu,
- Pôle touristique balnéaire et Pôles touristiques sahariens et montagneux,
- Périmètres irrigués et des oasis produisant des dattes, des primeurs, des fruits et des légumes,
- Arbres fruitiers et oliveraies pluviales,
- Élevage et production halieutique abondante à forte valeur exportatrice,
- Produits artisanaux diversifiés : poterie, mergoum, tissage bédouin et tentures murales, cuir, poil, laine, palmes, argile, bijouterie, etc. ...

تقديم الإقليم الخامس

يشمل الإقليم الخامس ولايات تطاوين وقابس وقبلي ومدنين ويمسح 77,7 ألف كلم² (47,5% من مساحة البلاد) ويعد 37 معتمدية و42 بلدية و274 عمادة.

ينقسم الإقليم الخامس إلى عدة مناطق طبيعية متناسقة تشمل منطقة ساحلية ومنطقة صحراوية وسلسلة جبال الظاهر وعدة مناطق فلاحية ومنجمية ورعوية هامة.

أهم خصائص الإقليم الخامس

يزخر الإقليم بعدد الموارد الطبيعية الهامة والتي تتمثل في:

- حقول للبتروول والغاز جذ واعدة،
- مواد إنشائية متنوعة قابلة للاستغلال والتصنيع : الجبس، الرخام، الطين، الرمل، الحجارة، الأملاح ...
- طاقات بديلة ومتجددة (من 288 إلى 300 يوم مشمس في السنة)،
- موارد مائية جوفية منها موارد حارة صالحة للفلاحة الجيوحرارية وللإستشفاء،
- إنتاج صيد بحري متنوع بكل من خليج قابس وبحيرات بوغرارة والبيبان،
- مساحات شاسعة من التربة الصالحة للإستغلال الزراعي وموارد علفية طبيعية ومراعي شاسعة،
- مخزون ثقافي وحضاري ومناظر طبيعية خلابة (معالم أثرية متعددة، القصور الصحراوية والجبلية، كنان الرمال الصحراوية، القرى الجبلية، الواحات والمحميات، مواقع تاريخية وجيولوجية...).

يتميز الإقليم الخامس بنشاط اقتصادي متنوع يرتكز على :

- قطب للصناعات الكيماوية بقابس،
- صناعات تحويلية ناشئة وفي تطور مستمر،
- قطب سياحي ساحلي وقطب سياحي صحراوي وجبلي،
- مساحات سفوية شاسعة وواحات لإنتاج التمور والخلال والخضر والباكورات،
- الأشجار المثمرة وغابات الزيتون البعلية،
- تربية الماشية وإنتاج سمكي وفير ذو قيمة تصديرية عالية،
- منتجات تقليدية متنوعة : فخار، مرقوم، نسيج يدوي ومنسوجات حائطية، جلد، وبر، صوف، سعف، طين، مصوغ...

خارطة التقسيم الإداري للإقليم الخامس Carte de découpage administratif du District Cinq



Tableau : Principaux Indicateurs de Développement 2024

جدول : أهم المؤشرات التنموية لسنة 2024

Indicateurs	Unités	تونس Tunisie	الإقليم الخامس District Cinq	قبلي Kébili	قابس Gabès	مدنين Médénine	تطاوين Tataouine	الوحدة	المؤشرات
Superficie totale	Km ²	163 610	77 706	22 454	7 166	9 167	38 889	كلم ²	المساحة الجملية
Nombre de délégations	délégations	279	37	7	13	9	8	معمدية	عدد المعتمديات
Nombre de communes	communes	350	42	9	16	10	7	بلدية	عدد البلديات
Nombre de secteurs	secteurs	2 085	274	43	73	94	64	عمادة	عدد العمادات
Nombre d'habitants	habitants	11 972 169	1 293 957	183 201	410 847	537 255	162 654	نسمة	عدد السكان
Nombre de ménage	ménages	3 472 188	345 830	45 837	109 806	148 820	41 367	أسرة	عدد الأسر
Nombre de logement	logements	4 266 207	489 765	54 297	145 836	223 404	66 228	مسكن	عدد المساكن
Nombre logements habités	logements	3 440 206	342 940	45 486	108 848	147 875	40 731	مسكن	المساكن المأهولة
Densité démographique	habitants/km ²	73	17	8	57	59	4	ساكن/كلم ²	الكثافة السكانية
Taux d'accroissement annuel moyen (2014-2024)	%	0,87	1,10	1,56	0,94	1,14	0,84	%	معدل نسبة النمو السنوي للسكان (2014-2024)
Taux de pauvreté (2015)	%	15,2	-	18,5	16,9	21,6	15,0	%	نسبة الفقر (2015)
Taux d'analphabétisme 10 ans et plus	%	17,3	15,3	14,2	16,3	15,0	15,1	%	نسبة الأمية 10 سنوات فما فوق
Population 10 et plus selon le niveau d'instruction	personnes	10 270 943	1 078 938	262 150	317 343	684 452	132 675	ساكن	عدد السكان 10 سنوات فما فوق حسب المستوى التعليمي
Analphabètes	%	18,3	18,1	12,9	10,2	12,4	13,8	%	لا شئ
primaire	%	28,6	30,6	24,1	27,0	29,3	29,1	%	ابتدائي
secondaire	%	37,1	37,6	46,9	45,0	44,2	43,9	%	ثانوي
supérieur	%	16,1	13,7	16,1	17,8	14,1	13,2	%	عالي
Population 15 ans et plus	personnes	9 239 227	962 646	133 169	307 122	403 842	118 513	ساكن	عدد السكان 15 سنة فما فوق
Taux d'activité	%	48,1	46,3	49,7	40,9	45,6	44,8	%	نسبة النشاط
Population active occupée 15 ans et plus	personnes	3 682 610	358 674	53 780	112 335	152 682	39 873	ساكن	عدد السكان المشغولين 15 سنوات فما فوق
Nombre de chômeurs	personnes	765 481	86 813	12 390	29 920	31 338	13 165	ساكن	عدد العاطلين عن العمل
Taux de chômage	%	17,2	19,5	18,7	24,8	17,0	24,8	%	نسبة البطالة
Solde migratoire interne 2019 - 2024	-	0	552	-1 065	173	2 663	-870	-	صافي الهجرة الداخلية 2019-2024
Solde migratoire externe 2019 - 2024	-	-121 285	-19 799	-2 373	-6 006	-7 563	-3 856	-	صافي الهجرة الخارجية 2019-2024

Tableau (suite)

جدول (يتبع)

Indicateurs	Unités	تونس Tunisie	الإقليم الخامس District Cinq	قَبلي Kébili	قابس Gabès	مدنين Médénine	تطاوين Tataouine	الوحدة	المؤشرات
Proportion des logements raccordés de l'électricité	%	97,6	97,8	97,7	97,7	97,9	44,3	%	نسبة ربط المساكن المأهولة بالكهرباء
Proportion des logements raccordés de Gas de ville	%	21,40	-	1,11	8,42	2,00	0,78	%	نسبة ربط المساكن المأهولة بالغاز الطبيعي
Proportion des logements raccordés de l'eau potable	%	86,8	94,1	97,2	94,4	93,4	97,7	%	نسبة ربط المساكن المأهولة بالماء الصالح للشرب
Proportion des logements raccordés aux réseaux d'assainissement	%	61,9	40,0	35,1	66,3	20,1	92,3	%	نسبة ربط المساكن المأهولة بالتطهير
Taux d'usage d'internet	%	76,5	77,8	76,7	77,5	78,3	78,0	%	نسبة استعمال شبكة الإنترنت
Taux d'accès d'internet au niveau des ménages	%	40,4	39,0	41,3	38,9	39,2	36,0	%	نسبة نفاذ الأسر إلى الإنترنت
Nbre d'habitants par bureau de poste	Hab.	(*) 10807	6 670	5 388	7 752	7 675	4 396	ساكن	عدد السكان لكل مكتب بريد
Nbre d'habitants par médecin	Hab.	(*) 744	1 062	2 013	1 129	1 247	1 506	ساكن	عدد السكان للطبيب الواحد
Nbre d'habitants par CSB	Hab.	(*) 5634	3 784	3 003	4 371	4 440	2 464	ساكن	عدد السكان لكل مركز صحة أساسية
Nbre de lits d'hôpitaux pour 1000 habitants	Lits	1,86 (*)	1,5	1,8	1,8	1,4	1,57	سرير	عدد الأسرة بالمستشفيات لكل 1000 ساكن
Taux de couverture sanitaire	%	76,0	76,5	83,6	80,6	70,4	77,7	%	نسبة التغطية الصحية
Taux de couverture sociale	%	42,1	33,8	33,9	35,5	33,9	29,0	%	نسبة التغطية الإجتماعية
Nbre d'habitants par maison de jeunes	Hab.	(*) 33438	17 486	9 160	21 624	21 490	16 265	ساكن	عدد السكان لكل دار شباب
Nbre d'habitants par maison de culture	Hab.	(*) 50016	46 213	36 640	45 650	67 157	27 109	ساكن	عدد السكان لكل دار ثقافة
Nbre d'habitants par bibliothèque	Hab.	(*) 29909	20 218	16 654	18 675	31 603	11 618	ساكن	عدد السكان لكل مكتبة عمومية
Nombre d'entreprises 10 emplois et plus	entreprises	4 712	234	23	104	90	17	مؤسسة	عدد المؤسسات الصناعية (10 مواطن شغل أو أكثر)
Nombre d'entreprises exportatrices 10 emplois et plus	entreprises	2 128	55	16	24	14	1	مؤسسة	عدد المؤسسات الصناعية المصدرة كليا
Indice de Développement Régionale	Valeur	0,461	-	0,461	0,450	0,465	0,461	القيمة	مؤشر التنمية الجهوية
	Rang	-	-	12	16	11	13	الرتبة	
Indice d'Attractivité régionale	Valeur	-	-	2,719	2,399	2,666	2,520	القيمة	مؤشر جاذبية الجهات
	Rang	-	-	9	14	10	12	الرتبة	

(*) : année 2023

2023 سنة (*)

الجزء الثاني : الخصائص الديمغرافية

Deuxième partie : caratéristiques démographiques

Tableau : Evolution de la population selon le sexe (millier)

جدول : تطور السكان حسب الجنس (بالآلف)

Gouvernorat	2024			2014			2004			1994			الولاية
	المجموع Total	إناث Fém.	ذكور Mas.	المجموع Total	إناث Fém.	ذكور Mas.	المجموع Total	إناث Fém.	ذكور Mas.	المجموع Total	إناث Fém.	ذكور Mas.	
Tataouine	162,7	86,7	76,0	149,4	78,5	70,9	143,5	75,5	68,0	135,2	67,7	67,5	تطاوين
Médenine	537,3	278,0	259,3	479,5	245,3	234,2	432,5	218,4	214,1	385,6	192,8	192,8	مدنين
Gabès	410,9	211,1	199,7	374,3	190,6	183,7	342,6	173,4	169,2	310,3	155,0	155,3	قابس
Kébili	183,2	93,5	89,7	156,9	79,6	77,3	143,2	72,6	70,6	131,6	65,5	66,1	قبلي
Tataouine	100,0%	53,3%	46,7%	100,0%	52,5%	47,5%	100,0%	52,6%	47,4%	100,0%	50,1%	49,9%	تطاوين
Médenine	100,0%	51,7%	48,3%	100,0%	51,2%	48,8%	100,0%	50,5%	49,5%	100,0%	50,0%	50,0%	مدنين
Gabès	100,0%	51,4%	48,6%	100,0%	50,9%	49,1%	100,0%	50,6%	49,4%	100,0%	50,0%	50,0%	قابس
Kébili	100,0%	51,0%	49,0%	100,0%	50,7%	49,3%	100,0%	50,7%	49,3%	100,0%	49,7%	50,3%	قبلي
District 5	1 294,0	669,3	624,7	1 160,1	594,0	566,1	1 061,9	540,0	521,9	962,6	481,0	481,7	الإقليم الخامس
Taux	100,0%	51,7%	48,3%	100,0%	51,2%	48,8%	100,0%	50,9%	49,1%	100,0%	50,0%	50,0%	النسبة
Tunisie	11 972,2	6 065,9	5 906,2	10 982,8	5 510,4	5 472,4	9 910,9	4 945,4	4 965,4	8 785,7	4 346,4	4 439,3	كامل البلاد
Taux	100,0%	50,7%	49,3%	100,0%	50,2%	49,8%	100,0%	49,9%	50,1%	100,0%	49%	51%	النسبة

Source : Institut National De La Statistique

المصدر : المعهد الوطني للإحصاء

Tableau : Evolution de la population selon le milieu (millier)

جدول : تطور السكان حسب الوسط (بالآلف)

Gouvernorat	2024			2014			2004			1994			الولاية
	المجموع Total	وسط ريفي Milieu Rural	وسط حضري Milieu Urbain	المجموع Total	وسط ريفي Milieu Rural	وسط حضري Milieu Urbain	المجموع Total	وسط ريفي Milieu Rural	وسط حضري Milieu Urbain	المجموع Total	وسط ريفي Milieu Rural	وسط حضري Milieu Urbain	
Tataouine	162,7	66,1	96,5	149,4	54,4	95,0	143,5	55,8	87,7	135,2	58,8	76,3	تطاوين
Médenine	537,3	135,7	401,6	479,5	102,3	377,2	432,5	99,2	333,3	385,6	149,0	236,6	مدنين
Gabès	410,9	90,7	320,2	374,3	111,5	262,8	342,6	110,7	231,9	310,3	109,9	200,4	قابس
Kébili	183,2	54,1	129,1	157,0	72,1	84,9	143,2	66,0	77,2	131,6	59,7	71,9	قبيلي
Tataouine	100,0%	40,7%	59,3%	100,0%	36,4%	63,6%	100,0%	38,9%	61,1%	100,0%	43,5%	56,5%	تطاوين
Médenine	100,0%	25,3%	74,7%	100,0%	21,3%	78,7%	100,0%	22,9%	77,1%	100,0%	38,6%	61,4%	مدنين
Gabès	100,0%	22,1%	77,9%	100,0%	29,8%	70,2%	100,0%	32,3%	67,7%	100,0%	35,4%	64,6%	قابس
Kébili	100,0%	29,5%	70,5%	100,0%	45,9%	54,1%	100,0%	46,1%	53,9%	100,0%	45,3%	54,7%	قبيلي
District 5	1 294,0	346,6	947,4	1 160,2	340,3	819,9	1 061,9	331,8	730,1	962,6	377,4	585,2	الإقليم الخامس
Taux	100,0%	26,8%	73,2%	100,0%	29,3%	70,7%	100,0%	31,2%	68,8%	100,0%	39,2%	60,8%	النسبة
Tunisie	11 972,1	3 356,3	8 615,8	10 982,8	3 545,1	7 437,7	9 910,9	3 481,4	6 429,5	8 785,7	3 423,8	5 361,9	كامل البلاد
Taux	100,0%	28,0%	72,0%	100,0%	32,3%	67,7%	100,0%	35,1%	64,9%	100,0%	39,0%	61,0%	النسبة

Source : Institut National De La Statistique

المصدر : المعهد الوطني للإحصاء

Tableau : Evolution du taux d'accroissement de la population (%)

جدول : تطور نسبة النمو السكاني (%)

Gouvernorat	نسبة النمو 2024 / 2014			نسبة النمو 2014 / 2004			نسبة النمو 2004 / 94			الولاية
	Taux d'accroissement 2014 / 2024			Taux d'accroissement 2004 / 2014			Taux d'accroissement 94 / 2004			
	المجموع Total	وسط ريفي Milieu Rural	وسط حضري Milieu Urbain	المجموع Total	وسط ريفي Milieu Rural	وسط حضري Milieu Urbain	المجموع Total	وسط ريفي Milieu Rural	وسط حضري Milieu Urbain	
Tataouine	0,85	1,97	0,16	0,40	-0,25	0,80	0,60	-0,53	1,40	تطاوين
Médenine	1,14	2,86	0,63	1,04	0,31	1,24	1,15	-3,99	3,49	مدنين
Gabès	0,94	-2,04	1,99	0,89	0,07	1,26	1,00	0,08	1,47	قابس
Kébili	1,56	-2,83	4,28	0,92	0,89	0,95	0,85	1,02	0,71	كبيلي
District 5	1,10	0,18	1,46	0,89	0,25	1,17	0,99	-1,28	2,24	الإقليم الخامس
Tunisie	0,87	-0,55	1,48	1,03	0,18	1,47	1,21	0,17	1,83	المستوى الوطني

Source : Institut National De La Statistique

المصدر : المعهد الوطني للإحصاء

Tableau : Répartition des logements et des ménages

جدول : توزيع المساكن والأسر

Gouvernorat	كامل البلاد Tunisie	الإقليم الخامس District 5	قبلي Kébili	قابس Gabès	مدنين Médénine	تطاوين Tataouine	الولاية
Nbre de ménages 1994	1 704 185	170 862	21 316	56 431	70 443	22 672	عدد الأسر 1994
Nbre de ménages 2004	2 185 839	212 827	26 549	69 703	90 000	26 575	عدد الأسر 2004
Nbre de ménages 2014	2 712 974	263 232	34 285	84 783	113 277	30 887	عدد الأسر 2014
Nbre de ménages 2024	3 472 188	345 830	45 837	109 806	148 820	41 367	عدد الأسر 2024
<u>Taux d'accroissement</u>							<u>نسبة التزايد السنوي</u>
1994 / 2004	2,52%	2,22%	2,22%	2,13%	2,48%	1,60%	2004 / 1994
2004 / 2014	2,18%	2,15%	2,59%	1,98%	2,33%	1,52%	2014 / 2004
2014 / 2024	2,50%	2,77%	2,95%	2,62%	2,77%	2,96%	2024 / 2014
<u>Taille du ménage</u>							<u>معدل عدد الأفراد في الأسرة</u>
2004	4,53	4,99	5,39	4,92	4,81	5,40	2004
2014	4,05	4,41	4,58	4,41	4,23	4,84	2014
2024	3,45	3,74	4,00	3,74	3,61	3,93	2024
Nbre de logements 1994	1 868 522	200 233	22 831	63 020	85 713	28 669	عدد المساكن 1994
Nbre de logements 2004	2 500 830	266 914	30 304	82 025	120 008	34 577	عدد المساكن 2004
Nbre de logements 2014	3 289 901	357 852	40 395	107 094	164 871	45 492	عدد المساكن 2014
Nbre de logements 2024	4 266 207	489 765	54 297	145 836	223 404	66 228	عدد المساكن 2024
<u>Taux d'accroissement</u>							<u>نسبة التزايد السنوي</u>
1994 / 2004	2,96%	2,92%	2,87%	2,67%	3,42%	1,89%	2004 / 1994
2004 / 2014	2,78%	2,98%	2,92%	2,70%	3,23%	2,78%	2014 / 2004
2014 / 2024	2,63%	3,19%	3,00%	3,14%	3,08%	3,83%	2024 / 2014

Source : Institut National De La Statistique

المصدر : المعهد الوطني للإحصاء

Tableau : Caractéristiques des logements

جدول : خصائص المساكن

Année	Gouvernorat	التوزيع النسبي للمساكن حسب النوع % Répartition des logements par type en %					العدد الجملي للمساكن Nombre de logements	السنة الولاية
		مسكن متواضع Logements rudimentaires	شقة بعمارة Appartements	فيلا أو طابق فيلا Villa ou étage de villa	مسكن متلاصق أو طابق مسكن متلاصق Logement jumelé ou étage log jumélet	دار عربي برج سنديو حوش Maison traditionnelle		
<u>Année 2004</u>	Tataouine	1,1	0,9	32,0	-	65,9	34 577	سنة 2004 تطاوين
	Médenine	0,8	0,8	40,9	-	57,5	120 008	مدنين
	Gabès	1,0	2,4	15,2	-	81,3	82 025	قابس
	Kébili	0,3	0,3	27,8	-	71,5	30 304	قبيلي
	District 5	0,9	1,2	30,4	-	67,5	266 914	الإقليم الخامس
	Tunisie	0,8	6,9	38,0	-	54,3	2 500 830	كامل البلاد
<u>Année 2014</u>	Tataouine	0,3	2,3	17,3	48,4	31,7	45 492	سنة 2014 تطاوين
	Médenine	0,4	0,9	54,6	11,4	32,7	164 871	مدنين
	Gabès	0,3	2,1	16,2	50,4	31,0	107 094	قابس
	Kébili	0,2	0,7	46,1	9,1	44,0	40 395	قبيلي
	District 5	0,3	1,4	37,4	27,5	33,4	357 852	الإقليم الخامس
	Tunisie	0,4	7,6	26,5	38,7	26,7	3 289 901	كامل البلاد
<u>Année 2024</u>	Tataouine	0,3	3,8	20,1	55,4	20,5	66 228	سنة 2024 تطاوين
	Médenine	0,6	2,1	63,4	13,9	20,0	223 404	مدنين
	Gabès	0,5	2,9	16,3	64,9	15,4	145 836	قابس
	Kébili	0,4	0,7	64,3	6,6	28,0	54 297	قبيلي
	District 5	0,5	2,4	43,6	33,9	19,6	489 765	الإقليم الخامس
	Tunisie	0,5	8,4	26,0	49,1	15,9	4 266 207	كامل البلاد

Source : Institut National De La Statistique

المصدر : المعهد الوطني للإحصاء

Tableau : Caractéristiques des ménages et conditions de vie

جدول : خصائص الأسر وظروف عيشها

Gouvernorat	نسبة امتلاك الأسر للتجهيزات (%)											متوسط حجم الأسرة Taille moy. de ménage	عدد الأسر Nombre de ménages	الولاية
	Ménages possédants des équipements en %													
	مكتبة Biblio- thèque	التدفئة المركزية Chauffage central	مكيف هواء Clima- r local ou ce	آلة غسل الأواني Machine à vaisselle	آلة غسل الثياب Machine à laver	آلة طبخ بالفرن sinière avec les deux sépa	الثلاجة Réfrigé- rateur	دراجة Bicyclette	دراجة نارية Moto	سيارة Véhicules	راديو مسجلة Radio			
<u>Année 2024</u>														<u>سنة 2024</u>
Tataouine	4,8	0,6	70,0	1,7	83,1	83,8	95,1	11,7	18,7	38,4	55,6	3,9	41 367	تطاوين
Médenine	9,0	7,0	50,0	4,2	81,8	77,6	95,0	10,3	19,3	29,3	35,1	3,6	148 820	مدنين
Gabès	7,12	0,97	64,72	2,21	78,06	80,49	95,85	15,61	43,49	26,72	42,95	3,7	109 806	قابس
Kébili	5,79	0,49	86,90	1,36	81,23	83,42	95,71	17,64	50,37	25,38	32,38	4,0	45 837	قبيلي
District 5	7,46	3,47	61,96	2,87	80,68	80,05	95,37	13,14	31,01	29,07	39,70	3,7	345 830	الإقليم الخامس
Tunisie	9,0	7,0	50,0	4,1	81,8	77,6	95,0	10,3	19,2	29,3	35,1	3,4	3 472 188	كامل البلاد

Source : Institut National De La Statistique

المصدر : المعهد الوطني للإحصاء

Tableau : Evolution de la population 10 ans et plus selon le niveau d'instruction en %

جدول : تطور التوزيع النسبي للسكان من الفئة العمرية 10 سنوات فما فوق حسب المستوى التعليمي %

Niveau d'instruction	كامل البلاد Tunisie	الإقليم الخامس District 5	قبلي Kébili	قابس Gabès	مدنين Médénine	تطاوين Tataouine	المستوى التعليمي	
Année 2014	Total	9 111 076	955 369	128 851	309 749	393 238	123 531	سنة 2014 مجموع الجنسين
	Néant	19,34	17,33	18,77	17,79	16,19	18,29	لا شيء
	Primaire	31,99	34,99	31,62	34,38	36,76	34,44	ابتدائي
	Secondaire	36,57	37,06	38,03	36,92	36,69	37,53	ثانوي
	Supérieur	12,10	10,62	11,58	10,91	10,36	9,74	عالي
Année 2024	Masculin	5 033 342	514 772	72 951	165 078	216 035	60 708	سنة 2024 ذكور
	Néant	8,26	7,13	7,96	5,89	7,48	8,23	لا شيء
	Primaire	28,88	29,68	25,86	29,12	31,04	30,97	ابتدائي
	Secondaire	48,08	50,68	54,38	50,95	49,48	49,82	ثانوي
	Supérieur	14,78	12,51	11,80	14,04	12,01	10,98	عالي
	Féminin	5 237 601	564 166	77 311	178 239	236 649	71 967	إناث
	Néant	19,10	16,31	17,60	14,21	16,79	18,54	لا شيء
	Primaire	23,93	26,12	22,35	25,01	27,77	27,49	ابتدائي
	Secondaire	38,20	39,39	39,80	39,38	39,39	38,97	ثانوي
	Supérieur	18,77	18,18	20,25	21,40	16,05	14,99	عالي
	Total	10 270 943	1 078 938	150 262	343 317	452 684	132 675	مجموع الجنسين
	Néant	13,79	11,93	12,92	10,20	12,35	13,82	لا شيء
	Primaire	26,35	27,82	24,05	26,99	29,33	29,08	ابتدائي
	Secondaire	43,04	44,78	46,88	44,96	44,20	43,94	ثانوي
	Supérieur	16,81	15,47	16,15	17,85	14,12	13,16	عالي

Source : Institut National De La Statistique

المصدر : المعهد الوطني للإحصاء

Tableau : Evolution du taux d'analphabétisme (%)

جدول : تطور نسبة الأمية (%)

Libellé	كامل البلاد Tunisie	الإقليم الخامس District 5	قبلي Kébili	قابس Gabès	مدينين Médenine	تطاوين Tataouine	البيانات
2014							2014
Féminin	25,02	23,02	24,61	23,82	21,93	24,32	إناث
Masculin	12,35	10,74	12,54	11,23	9,77	11,22	ذكور
Total	18,76	17,10	18,69	17,70	16,06	18,21	الجملة
2024							2024
Féminin	22,34	20,10	18,91	21,28	19,46	20,17	إناث
Masculin	11,97	10,07	9,22	10,99	9,78	9,12	ذكور
Urbain	12,98	-	14,00	13,56	13,18	12,87	وسط حضري
Rural	28,52	-	14,71	26,14	19,82	18,41	وسط ريفي
Total	17,26	15,32	14,21	16,33	14,84	15,11	الجملة

Source : Institut National De La Statistique

المصدر : المعهد الوطني للإحصاء

Tableau : Evolution du solde migratoire inter-gouvernorats

جدول : تطور صافي الهجرة بين الولايات

Gouvernorat	2014 -2009			2009 - 2004			2004- 1999			1999- 1994			الولاية
	المجموع	اناث	ذكور	المجموع	اناث	ذكور	المجموع	اناث	ذكور	المجموع	اناث	ذكور	
	Total	Féminin	Masculin	Total	Féminin	Masculin	Total	Féminin	Masculin	Total	Féminin	Masculin	
Tataouine	-1 968	-875	-1 093	-754	-249	-505	-2 455	-961	-1 494	-888	-320	-568	تطاوين
Médenine	1 110	382	728	429	-671	1 100	2 696	2 131	565	3 089	12	3 077	مدنين
Gabès	-1 903	-945	-958	-1 670	-691	-979	-2 367	-648	-1 719	-4 363	-1 637	-2 726	قابس
Kébili	-492	-167	-325	-1 938	-735	-1 203	-1 716	-982	-734	-750	-331	-419	قبيلى
District 5	-3 253	-1 605	-1 648	-3 933	-2 346	-1 587	-3 842	-460	-3 382	-2 912	-2 276	-636	الإقليم الخامس

Source : Institut National De La Statistique

المصدر : المعهد الوطني للإحصاء

Tableau : Données sur la migration durant la période 2009 - 2014

جدول : معطيات حول الهجرة خلال الفترة 2009 - 2014

Libellé	كامل البلاد Tunisie	الإقليم الخامس District 5	قبلي Kébili	قابس Gabès	مدنين Médénine	تطاوين Tataouine	البيانات	
Migration interne							الهجرة الداخلية	
Masculin	Entrants	332 166	30 475	2 817	10580	13 376	3 702	ذكور الوافدون
	Sortants	332 166	32 123	3 142	11538	12 648	4 795	المغادرون
	Solde	0	-1 648	-325	-958	728	-1 093	صافي الهجرة
Féminin	Entrants	356 111	33 147	3 457	11534	13 941	4 215	إناث الوافدون
	Sortants	356 111	34 752	3 624	12479	13 559	5 090	المغادرون
	Solde	0	-1 605	-167	-945	382	-875	صافي الهجرة
Total	Entrants	688 277	63 622	6 274	22 114	27 317	7 917	المجموع الوافدون
	Sortants	688 277	66 875	6 766	24 017	26 207	9 885	المغادرون
	Solde	0	-3 253	-492	-1 903	1 110	-1 968	صافي الهجرة
Migration externe							الهجرة الخارجية	
Masculin	Entrants	24 715	2 901	873	460	1 285	283	ذكور الوافدون
	Sortants	54 952	12 534	985	3 101	6 231	2 217	المغادرون
	Solde	-30 237	-9 633	-112	-2 641	-4 946	-1 934	صافي الهجرة
Féminin	Entrants	18 928	2 416	852	334	1 027	203	إناث الوافدون
	Sortants	10 972	1 249	130	334	587	198	المغادرون
	Solde	7 956	1 167	722	0	440	5	صافي الهجرة
Total	Entrants	43 643	5 317	1 725	794	2 312	486	المجموع الوافدون
	Sortants	65 924	13 783	1 115	3 435	6 818	2 415	المغادرون
	Solde	-22 281	-8 466	610	-2 641	-4 506	-1 929	صافي الهجرة

Source : Institut National De La Statistique

المصدر : المعهد الوطني للإحصاء

Tableau : Migration - Répartition des sortants selon les raisons de migration durant la période 2009 - 2014

جدول : الهجرة - التوزيع النسبي للمغادرين حسب أسباب الهجرة خلال الفترة 2014 - 2009

Libellé	كامل البلاد Tunisie	الإقليم الخامس District 5	قبلي Kébili	قابس Gabès	مدنين Médénine	تطاوين Tataouine	البيانات
الهجرة الداخلية							
Migration interne							عدد المغادرين
Nbre de sortants	688 277	66 875	6 766	24 017	26 207	9 885	
Travail	17,17	20,16	20,22	19,84	20,29	20,57	العمل
Logement	19,09	11,46	6,95	13,02	11,76	9,93	المسكن
Mariage	25,52	25,59	33,96	25,24	24,10	24,63	الزواج
Accompagner la famille	29,09	29,89	21,62	29,67	30,79	33,66	مصاحبة العائلة
Etudes	5,90	9,52	14,62	8,74	9,44	8,13	الدراسة
Autres	3,23	3,38	2,63	3,48	3,61	3,08	سبب آخر
الهجرة الخارجية							
Migration externe							عدد المغادرين
Nbre de sortants	65 924	13 783	1 115	3 435	6 818	2 415	
Travail	73,38	82,16	78,51	79,14	82,66	86,70	العمل
Logement	0,52	0,43	0,54	0,75	0,29	0,33	المسكن
Mariage	9,66	7,27	10,83	10,30	6,39	3,81	الزواج
Accompagner la famille	1,06	1,50	1,34	1,07	1,16	3,15	مصاحبة العائلة
Etudes	14,20	7,65	6,98	7,86	8,48	5,30	الدراسة
Autres	1,18	0,99	1,79	0,87	1,01	0,70	سبب آخر

Source : Institut National De La Statistique

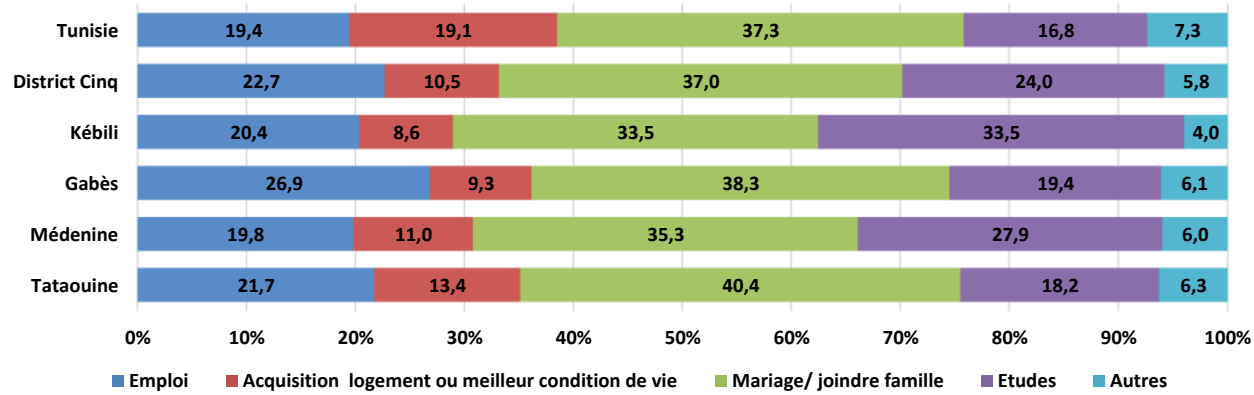
المصدر : المعهد الوطني للإحصاء

Tableau : Migration - Résultats Recensement Général de la Population et de l'Habitat 2024

جدول : الهجرة - نتائج التعداد العام للسكان والسكنى 2024

Gouvernorat	أسباب المغادرة 2019 - 2024 % les raisons de sortie 2019-2024 %						صافي الهجرة Solde migratoire	المغادرين Sorties	الوافدين Entrées	الولاية
	غير محدد Non déterminé	أسباب أخرى Autres	الدراسة Etudes	الزواج / مصاحبة العائلة Mariage/ joindre famille	اقتناء مسكن وتحسين ظروف السكن Acquisition logement ou meilleur condition de vie	العمل Emploi				
Migration interne										الهجرة الداخلية
Tataouine	-	6,3	18,2	40,4	13,4	21,7	-870	3633	2763	تطاوين
Médenine	-	6,0	27,9	35,3	11,0	19,8	2 665	7 310	9 975	مدنين
Gabès	-	6,1	19,4	38,3	9,3	26,9	-173	7 417	7 244	قابس
Kébili	-	4,0	33,5	33,5	8,6	20,4	-1 066	2 786	1 720	قبلي
District 5	-	5,8	24,0	37,0	10,5	22,7	556	21 146	21 702	الإقليم الخامس
Tunisie	-	7,3	16,8	37,3	19,1	19,4	0	388 291	388 291	كامل البلاد
Migration externe										الهجرة الخارجية
Tataouine	5,8	0,3	5,3	2,9	4,0	81,7	-3 857	4 350	493	تطاوين
Médenine	9,3	0,8	11,7	7,5	6,4	64,2	-7 563	10 189	2 626	مدنين
Gabès	6,6	1,1	11,2	11,2	3,7	66,2	-6 006	6 579	573	قابس
Kébili	6,9	1,2	10,6	9,8	8,5	63,0	-2 373	692 2	319	قبلي
District 5	7,7	0,9	10,3	7,9	5,5	67,8	-19 799	23 810	4 011	الإقليم الخامس
Tunisie	6,4	1,1	14,8	8,8	4,4	64,5	-121 240	156 497	35 257	كامل البلاد

Migration interne : Les raisons de sortie 2019-2024 (%)



Migration externe : Les raisons de sortie 2019-2024 (%)

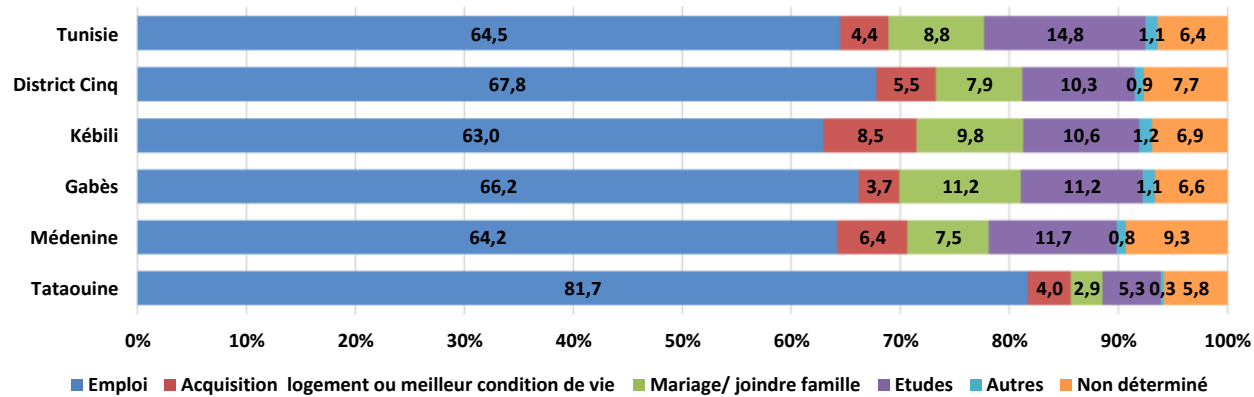


Tableau : Caractéristiques économiques de la population 2014

جدول : الخصائص الاقتصادية للسكان 2014

Libellé	كامل البلاد Tunisie	الإقليم الخامس District 5	قبلي Kébili	قابس Gabès	مدينين Médenine	تطاوين Tataouine	البيانات
Année 2014							سنة 2014
Masculin							ذكور
Population 15 ans et plus	4 092 719	418 117	57 854	136 721	171 744	51 798	السكان 15 سنة فما فوق
Population active occupée	2 373 263	241 266	32 479	75 781	106 355	26 651	السكان النشيطين المشغولين
Chômeurs	306 143	32 873	5 109	10 794	10 399	6 571	السكان العاطلين عن العمل
Taux de chômage en %	11,43	11,99	13,59	12,47	8,91	19,78	نسبة البطالة %
Féminin							إناث
Population 15 ans et plus	4 219 496	453 514	60 407	146 377	186 382	60 348	السكان 15 سنة فما فوق
Population active occupée	922 702	58 349	8 178	19 817	24 426	5 928	السكان النشيطين المشغولين
Chômeurs	267 172	35 797	5 726	11 712	12 845	5 514	السكان العاطلين عن العمل
Taux de chômage en %	22,45	38,02	41,18	37,15	34,46	48,19	نسبة البطالة %
Total							المجموع
Population 15 ans et plus	8 312 215	871 631	118 261	283 098	358 126	112 146	السكان 15 سنة فما فوق
Population active occupée	3 295 965	299 615	40 657	95 598	130 781	32 579	السكان النشيطين المشغولين
Chômeurs	573 315	68 670	10 835	22 506	23 244	12 085	السكان العاطلين عن العمل
Taux de chômage en %	14,82	18,65	21,04	19,06	15,09	27,06	نسبة البطالة %

Source : Institut National De La Statistique

المصدر : المعهد الوطني للإحصاء

Tableau : Caractéristiques économiques de la population 2024

جدول : الخصائص الاقتصادية للسكان 2024

Libellé	كامل البلاد Tunisie	الإقليم الخامس District 5	قبلي Kébili	قابس Gabès	مدينين Médenine	تطاوين Tataouine	البيانات
Année 2024							سنة 2024
Masculin							ذكور
Population 15 ans et plus	4 502 953	455 436	64 251	146 611	191 067	53 507	السكان 15 سنة فما فوق
Population active occupée	2 483 176	266 307	39 180	82 074	114 794	30 259	السكان النشيطين المشتغلين
Chômeurs	374 848	32 690	3 714	11 794	11 801	5 381	السكان العاطلين عن العمل
Taux de chômage en %	13,12	10,93	8,66	12,56	9,32	15,10	نسبة البطالة %
Féminin							إناث
Population 15 ans et plus	4 736 274	507 207	68 917	160 510	212 774	65 006	السكان 15 سنة فما فوق
Population active occupée	1 199 433	92 364	14 599	30 261	37 891	9 613	السكان النشيطين المشتغلين
Chômeurs	390 633	54 122	8 676	18 125	19 537	7 784	السكان العاطلين عن العمل
Taux de chômage en %	24,57	36,95	37,28	37,46	34,02	44,74	نسبة البطالة %
Total							المجموع
Population 15 ans et plus	9 239 227	962 643	133 168	307 121	403 841	118 513	السكان 15 سنة فما فوق
Population active occupée	3 682 609	358 671	53 779	112 335	152 685	39 872	السكان النشيطين المشتغلين
Chômeurs	765 481	86 812	12 390	29 919	31 338	13 165	السكان العاطلين عن العمل
Taux de chômage en %	17,21	19,49	18,72	21,03	17,03	24,82	نسبة البطالة %

Source : Institut National De La Statistique

المصدر : المعهد الوطني للإحصاء

Tableau : Indicateurs marché de l'emploi 2024

جدول : مؤشرات سوق الشغل 2024

Libellé	كامل البلاد Tunisie	الإقليم الخامس District 5	قبلي Kébili	قابس Gabès	مدينين Médenine	تطاوين Tataouine	البيانات
Année 2024							سنة 2024
Taux d'activité en %							نسبة النشاط %
Masculin	63,5%	65,7%	66,8%	64,0%	66,3%	66,6%	ذكور
Féminin	33,6%	28,9%	33,8%	30,1%	27,0%	26,8%	إناث
Total	48,1%	46,3%	49,7%	46,3%	45,6%	44,8%	المجموع
Taux d'emploi en %							نسبة التشغيل %
Masculin	55,15%	58,5%	61,0%	56,0%	60,1%	56,6%	ذكور
Féminin	25,32%	18,2%	21,2%	18,9%	17,8%	14,8%	إناث
Total	39,86%	37,3%	40,4%	36,6%	37,8%	33,6%	المجموع
Taux de chômage en %							نسبة البطالة %
Masculin	13,12%	10,9%	8,7%	12,6%	9,3%	15,1%	ذكور
Féminin	24,57%	36,9%	37,3%	37,5%	34,0%	44,7%	إناث
Total	17,21%	19,5%	18,7%	21,0%	17,0%	24,8%	المجموع

Source : Institut National De La Statistique

المصدر : المعهد الوطني للإحصاء

Tableau : Répartition de la population active occupée selon le secteur d'activités 2014 et 2018 (%)

جدول : توزيع السكان النشيطين المشتغلين حسب قطاع النشاط الإقتصادي 2014 و2018 (%)

Libellé	كامل البلاد Tunisie	الإقليم الخامس District 5	قبلي Kébili	قابس Gabès	مذنين Médenine	تطاوين Tataouine	البيانات
Année 2014							سنة 2014
Total	3 295 965	299 615	40 657	95 598	130 781	32 579	مجموع الجنسين
Agriculture et pêche	10,47	10,34	25,44	11,09	6,37	5,24	الزراعة والصيد البحري
Mines et énergie	1,71	2,01	1,35	2,51	1,17	4,68	المناجم والطاقة
Industries manufacturières	18,29	9,60	4,55	14,53	7,97	7,96	الصناعات المعملية
Batiment et Travaux publics	14,45	19,23	12,54	20,23	19,78	22,44	البناء والأشغال العامة
Services	54,92	58,67	55,86	51,50	64,57	59,51	الخدمات
Non déclaré	0,16	0,15	0,25	0,14	0,13	0,16	غير مصرح به
Année 2018							سنة 2018
Total	3 497 758	302 974	46 582	92 613	128 344	35 435	مجموع الجنسين
Agriculture et pêche	14,49	13,50	34,40	13,28	7,29	9,11	الزراعة والصيد البحري
Mines et énergie	1,05	1,55	0,72	2,0	0,90	3,79	المناجم والطاقة
Industries manufacturières	18,48	8,59	6,30	12,88	6,94	6,36	الصناعات المعملية
Batiment et Travaux publics	13,97	21,03	11,11	23,30	23,31	19,86	البناء والأشغال العامة
Services	51,90	55,24	47,46	48,53	61,41	60,63	الخدمات
Non déclaré	0,11	0,10	0,01	0,02	0,15	0,25	غير مصرح به

Source : Institut National De La Statistique

المصدر : المعهد الوطني للإحصاء

Tableau : Répartition de la population active occupée selon le niveau d'instruction 2014 et 2024 (%)

جدول : التوزيع النسبي للسكان النشيطين المشغولين حسب المستوى التعليمي 2014 و2024 (%)

Niveau d'instruction	كامل البلاد Tunisie	الإقليم الخامس District 5	قبلي Kébili	قابس Gabès	مدينين Médenine	تطاوين Tataouine	المستوى التعليمي
Année 2014							سنة 2014
Total	3 295 965	299 615	40 657	95 598	130 781	32 579	مجموع الجنسين
Néant	10,25	7,16	9,05	8,15	6,02	6,48	لا شيء
Primaire	30,43	33,70	30,33	34,83	34,25	32,40	إبتدائي
Secondaire	38,62	41,18	42,47	39,08	42,18	41,75	ثانوي
Supérieur	20,70	17,95	18,15	17,94	17,55	19,37	عالي
Année 2024							سنة 2024
Total	3 497 758	358 670	53 780	112 335	152 682	39 873	مجموع الجنسين
Néant	6,19	4,47	4,80	4,95	4,2	3,62	لا شيء
Primaire	25,41	27,12	22,60	29,01	27,3	27,07	إبتدائي
Secondaire	42,65	45,55	49,17	43,28	45,8	46,14	ثانوي
Supérieur	25,75	22,86	23,43	22,76	22,7	23,17	عالي

Source : Institut National De La Statistique

المصدر : المعهد الوطني للإحصاء

Tableau : Répartition des chômeurs selon le niveau d'instruction 2014 et 2024 (%)

جدول : التوزيع النسبي للعاطلين عن العمل حسب المستوى التعليمي 2014 و2024 (%)

Niveau d'instruction	كامل البلاد Tunisie	الإقليم الخامس District 5	قبلي Kébili	قابس Gabès	مدنين Médenine	تطاوين Tataouine	المستوى التعليمي
Année 2014							سنة 2014
Total	573 315	68 670	10 835	22 506	23 244	12 085	مجموع الجنسين
Néant	7,08	2,85	2,73	3,51	2,59	2,20	لا شيء
Primaire	21,61	18,10	13,42	18,45	19,55	18,84	ابتدائي
Secondaire	40,82	40,41	39,43	37,17	39,49	49,12	ثانوي
Supérieur	30,49	38,64	44,42	40,87	38,36	29,84	عالي
Année 2024							سنة 2024
Total	765 481	86 813	12 390	29 920	31 338	13 165	مجموع الجنسين
Néant	6,14	2,71	2,22	2,82	3,02	2,19	لا شيء
Primaire	21,20	17,33	12,15	16,58	19,68	18,37	ابتدائي
Secondaire	47,68	47,44	45,59	46,46	47,39	51,52	ثانوي
Supérieur	24,98	32,51	40,03	34,14	29,90	27,92	عالي

Source : Institut National De La Statistique

المصدر : المعهد الوطني للإحصاء

الجزء الثالث : البنية الأساسية والتجهيزات الجماعية

Troisième partie : Infrastructure et équipements collectifs

Tableau : Taux de raccordement des logements aux réseaux

جدول : نسب ربط المساكن بالشبكات

Gouvernorat	شبكة الماء الصالح للشرب			شبكة الغاز الطبيعي			شبكة الكهرباء			الولاية
	SONEDE			Gaz naturel			STEG			
	المجموع Total	ريفي Rural	حضري Urbain	المجموع Total	ريفي Rural	حضري Urbain	المجموع Total	ريفي Rural	حضري Urbain	
Tataouine	92,21%	85,71%	96,61%	0,78%	0,53%	0,95%	97,66%	96,63%	98,36%	تطاوين
Médenine	93,54%	88,24%	95,25%	2,00%	1,72%	2,10%	97,91%	97,63%	98,00%	مدنين
Gabès	94,41%	85,99%	96,66%	8,42%	0,71%	10,48%	97,71%	95,87%	98,21%	قابس
Kébili	97,03%	94,86%	97,87%	1,11%	0,86%	1,21%	97,66%	97,26%	97,81%	قبيلي
District 5	94,10%	-	-	-	-	-	97,80%	-	-	الإقليم الخامس
Tunisie	87,27%	61,40%	96,27%	27,35%	2,18%	36,10%	97,66%	96,98%	97,90%	المستوى الوطني

Source : Résultats Recensement Général de la Population et de l'Habitat 2024

المصدر : نتائج التعداد العام للسكان والسكنى 2024

Tableau : Poste

جدول : البريد

Gouvernorat	التغطية البريدية (بالآلف ساكن) Couverture postale (mille habitants)		عدد النوافذ Nbre de guichets	عدد المكاتب Nbre de bureaux	الولاية
	لكل نافذة بريدية par guichet	لكل مكتب بريد par bureau de poste			
Tataouine	2,804	4,396	58	37	تطاوين
Médenine	2,511	7,675	214	70	مدنين
Gabès	3,573	7,752	115	53	قابس
Kébili	2,955	5,388	62	34	قبيلي
District 5	2,882	6,670	449	194	الإقليم الخامس
Tunisie	3,511	10,822	3 390	1 100	المستوى الوطني

Source : Direction Régionale de la Poste

المصدر: الإدارة الجهوية للبريد

Tableau : Poste

جدول : البريد

Délégation	الحوالات الواردة من الخارج Mandats émis de l'Etranger		الحوالات المستخلصة (نظام داخلي) Mandats payés		الحوالات المرسلّة (نظام داخلي) Mandats émis		المعمدية
	المبلغ بالآلاف دينار Montant (milles dinars)	العدد Nbre	المبلغ بالآلاف دينار Montant (milles dinars)	العدد Nbre	المبلغ بالآلاف دينار Montant (milles dinars)	العدد Nbre	
	Tataouine	77 050	87 274	63 102	220 661	164 954	
Médenine	211 676	242 013	-	-	-	-	مدنين
Gabès	128 675	146 064	162 853	604 615	203 232	854 243	قابس
Kébili	47 195	50 913	62 938	235 244	148 283	166 548	قبلي
District 5	464 596	526 264	-	-	-	-	الإقليم الخامس

Source : Direction Régionale de la Poste

المصدر : الإدارة الجهوية للبريد

Tableau : Télécommunication

جدول : الإتصالات

Gouvernorat	الأسر التي تمتلك جهاز تلفاز ذكي Ménages disposant d'un téléviseur SMART	الأسر التي تمتلك الحاسوب Ménages disposant d'un ordinateur	الأسر المرتبطة بشبكة الإنترنت Ménages disposant d'une connexion internet	الأسر المرتبطة بشبكة الهاتف المحمول Ménages disposant de téléphone portable	الأسر التي تمتلك جهاز راديو Ménages disposant d'un radio	الأسر التي تمتلك جهاز تلفاز Ménages disposant d'un téléviseur	الأسر المرتبطة بشبكة الهاتف القار Ménages disposant de téléphone fixe	الولاية
Tataouine	53,69%	20,31%	35,98%	98,02%	55,79%	93,78%	3,26%	تطاوين
Médénine	40,52%	20,71%	39,21%	97,15%	43,62%	95,08%	2,88%	مدنين
Gabès	51,71%	24,07%	38,85%	97,61%	43,16%	94,77%	2,67%	قابس
Kébili	44,50%	22,10%	41,33%	97,20%	32,52%	94,67%	1,48%	قبلي
District 5	-	21,9%	39,0%	97,4%	43,6%	94,8%	2,7%	الإقليم الخامس
Tunisie	59,50%	26,10%	40,40%	95,50%	35,50%	94,90%	2,90%	المستوى الوطني

Source : Résultats Recensement Général de la Population et de l'Habitat 2024

المصدر : نتائج التعداد العام للسكان والسكنى 2024

Tableau : Réseau routier (km)

جدول : شبكة الطرقات (كلم)

Gouvernorat	المجموع Total		مسالك فلاحية Pistes agricoles		الطرقات المرقمة Routes numérotées		الولاية
	غير معبدة Non Bitumée	معبدة Bitumée	غير معبدة Non Bitumée	معبدة Bitumée	غير معبدة Non Bitumée	معبدة Bitumée	
	Tataouine	4 277,77	1 652,50	2 788,57	795,75	1 489,20	
Médenine	2 769,11	2 764,44	2 025,80	1 485,79	743,31	1 278,65	مدنين
Gabès	879,80	1 471,6	706,0	924,0	173,8	547,6	قابس
Kébili	841,90	828,20	617,70	351,30	224,2	476,9	قبيلي
District 5	8 768,58	6 716,78	6 138,07	3 556,84	2 630,51	3 159,94	الإقليم الخامس
Tunisie	77 482		58 000		19 482		المستوى الوطني

Source : Gouvernorats du Sud en chiffres 2024

المصدر : ولايات الجنوب في أرقام سنة 2024

Tableau : Enseignement privé : 1^{er} cycle - données globales

جدول : التعليم الخاص : مرحلة أولى - معطيات عامة

Gouvernorat	متوسط كثافة الفصل Elèves / classe	معدل التلاميذ للمدرس الواحد Elèves / enseignant	المدرسون Enseignants			عدد التلاميذ Elèves			عدد الفصول Classes élèves	عدد القاعات Locaux classes	عدد المدارس Nbre d'écoles	الولاية
			المجموع Total	إناث Fém.	ذكور Mas.	المجموع Total	إناث Fém.	ذكور Mas.				
Tataouine	18	8	33	25	8	264	135	129	15	19	2	تطاوين
Médenine	14	17	285	229	56	2 776	1 314	1 462	168	194	20	مدنين
Gabès	17	9	234	186	48	2 186	1005	1181	127	151	17	قابس
Kébili	17	9	184	117	67	1 651	717	934	95	73	10	قبيلي
District 5	17	9	736	557	179	6 877	3 171	3 706	405	437	49	الإقليم الخامس

Source : Gouvernorats du Sud en chiffres 2024

المصدر : ولايات الجنوب في أرقام سنة 2024

Tableau : Enseignement public - 1er cycle de base - Année préparatoire

جدول : التعليم العام : المرحلة الأولى من التعليم الأساسي - السنة التحضيرية

Gouvernorat	متوسط كثافة الفوج Elèves / groupe	عدد المربين Nbre d'instituteurs			عدد الأطفال المسجلين Nbre d'élèves			عدد الأفواج Nbre de groupes	عدد المدارس Nbre d'écoles	الولاية
		الجملة Total	إناث Féminins	ذكور Masculins	الجملة Total	إناث Féminins	ذكور Masculins			
Tataouine	20	94	76	18	1 926	946	980	94	70	تطاوين
Médenine	19	232	198	34	4 380	2 164	2 216	233	169	مننين
Gabès	17	143	119	24	2 581	1 221	1 360	154	116	قابس
Kébili	21	83	69	14	1 763	860	903	83	56	قبلي
District 5	19	552	462	90	10 650	5 191	5 459	564	411	الإقليم الخامس

Source : Gouvernorats du Sud en chiffres 2024

المصدر : ولايات الجنوب في أرقام سنة 2024

Tableau : Enseignement public - 1^{er} cycle de base

جدول : التعليم العام : مرحلة أولى تعليم أساسي

Gouvernorat	متوسط كثافة الفصل Elèves par classe	معدل التلاميذ للمدرس الواحد Elèves par enseignant	المدرسون Enseignants			عدد التلاميذ Elèves			عدد الفصول Nombre classe-élèves	عدد القاعات Nombre de salles	عدد المدارس Nombre d'écoles	الولاية
			المجموع Total	إناث Fém.	ذكور Mas.	المجموع Total	إناث Fém.	ذكور Mas.				
Tataouine	23	15	1 256	899	357	19 165	9 209	9 956	850	704	107	تطاوين
Médenine	23	16	3 871	2 718	1 153	60 055	28 862	31 193	2 585	1 666	254	مدنين
Gabès	25	16	2 888	2 044	844	46 327	22 312	24 015	1 882	1 246	156	قابس
Kébili	23	16	1 294	853	441	20 374	10 003	10 371	870	437	83	قبلي
District 5	24	16	9 309	6 514	2 795	145 921	70 386	75 535	6 187	4 053	600	الإقليم الخامس

Source : Gouvernorats du Sud en chiffres 2024

المصدر : ولايات الجنوب في أرقام سنة 2024

Tableau : Enseignement public : 2ème cycle de base et secondaire

جدول : التعليم العام : المرحلة الثانية من التعليم الأساسي والتعليم الثانوي

Gouvernorat	متوسط كثافة الفصل Elèves par classe	معدل التلاميذ للاستاذ الواحد Elèves par enseignant	الأساتذة Enseignants			التلاميذ Elèves			عدد الفصول Nbre de classe-élèves	القاعات الرياضية Salles de sport	القاعات Salles		عدد المدارس الإعدادية و المعاهد Nbre de collèges et de lycées	الولاية
			المجموع Total	إناث Fém.	ذكور Mas.	المجموع Total	إناث Fém.	ذكور Mas.			المختصة Spécialisées	العادية Ordinaires		
Tataouine	26	16	927	403	524	14 637	8 368	6 269	560	9	263	604	41	تطاوين
Médenine	28	15	3 242	1 583	1 659	49 395	28 632	20 763	1 740	26	652	1 354	82	مدنين
Gabès	26	14	2 587	1 443	1 144	36 607	20 996	15 611	1 382	24	545	1 150	65	قابس
Kébili	27	14	1 221	613	608	17 557	10 162	7 495	647	6	253	553	39	قبلي
District 5	27	15	7 977	4 042	3 935	118 196	68 158	50 138	4 329	65	1 713	3 661	227	الإقليم الخامس

Source : Gouvernorats du Sud en chiffres 2024

المصدر : ولايات الجنوب في أرقام سنة 2024

Tableau : Taux de réussite aux concours nationaux %

جدول : التعليم العام : نسبة النجاح في المناظرات الوطنية %

Gouvernorat	بكالوريا جوان 2024 Baccalauréat juin 2024	مناظرة التاسعة أساسي جوان 2024 Concours 9ème de base juin 2024	نتائج مناظرة الدخول الى المدارس الإعدادية النموذجية - جوان 2024 Concours d'accès aux collèges pilotes juin 2024	الولاية
Tataouine	62,42	33,07	3,66	تطاوين
Médenine	67,62	59,10	30,10	مدنين
Gabès	63,90	48,10	-	قابس
Kébili	51,34	42,90	21,20	قبلي

Source : Gouvernorats du Sud en chiffres 2024

المصدر : ولايات الجنوب في أرقام سنة 2024

Tableau : Enseignement secondaire libre

جدول : التعليم الثانوي الحر

Gouvernorat	نسبة النجاح بالباكلوريا % Taux réussite au Bac %	الأساتذة Enseignants			التلاميذ Elèves			عدد المعاهد Lycées	الولاية
		المجموع Total	إناث	ذكور	المجموع Total	إناث	ذكور		
			Fém.	Mas.		Fém.	Mas.		
Tataouine	-	34	23	11	374	163	211	5	تطاوين
Médenine	-	503	330	173	2 926	1 258	1 668	17	مدنين
Gabès	-	490	337	153	3 060	1 195	1 865	12	قابس
Kébili	-	296	192	104	1 329	526	803	10	قبلي
District 5	-	1 323	882	441	7 689	3 142	4 547	44	الإقليم الخامس

Source : Gouvernorats du Sud en chiffres 2024

المصدر : ولايات الجنوب في أرقام سنة 2024

Tableau : Enseignement supérieur public

جدول : التعليم العالي العمومي

Gouvernorat	عدد المدرسين Nombre d'enseignants	عدد الطلبة Nombre d'étudiants			مؤسسات التعليم العالي Etablissements d'enseignement supérieur	الولاية
		المجموع Total	إناث	ذكور		
			Fém.	Mas.		
Tataouine	273	1 728	1 396	332	2	تطاوين
Médenine	780	3 984	2 800	1 184	5	مدنين
Gabès	1 154	12 516	10 154	2 362	13	قابس
Kébili	61	388	217	171	1	قبيلي
District 5	2 268	18 616	14 567	4 049	21	الإقليم الخامس
Tunisie	23 545	266 837	177 861	88 976	206	المستوى الوطني

Source :Ministère de l'Enseignement Supérieur et de la Recherche Scientifique -l'Enseignement Supérieur et la Recherche Scientifique en chiffres 2023-2024 et Gouvernorats du Sud en chiffres 2024

المصدر : وزارة التعليم العالي و البحث العلمي-التعليم العالي والبحث العلمي في أرقام 2023-2024 وولايات الجنوب في أرقام 2024

Tableau : Enseignement supérieur privée

جدول : التعليم العالي الخاص

Gouvernorat	عدد الخريجين			عدد الطلبة			مؤسسات التعليم العالي Etablissements d'enseignement supérieur	الولاية
	Nombre de diplômés			Nombre d'étudiants				
	المجموع Total	إناث Fém.	ذكور Mas.	المجموع Total	إناث Fém.	ذكور Mas.		
Tataouine	0	0	0	0	0	0	0	تطاوين
Médenine	-	-	-	21	13	8	1	مدنين
Gabès	73	26	47	243	90	153	1	قابس
Kébili	0	0	0	0	0	0	0	قبي
District 5	73	26	47	264	103	161	2	الإقليم الخامس
Tunisie	10 344	5 071	5 273	48 347	23 086	25 261	80	المستوى الوطني

Source : Ministère de l'Enseignement Supérieur et de la Recherche Scientifique -
l'Enseignement Supérieur et la Recherche Scientifique en chiffres 2023-2024

المصدر : وزارة التعليم العالي و البحث العلمي-التعليم العالي والبحث العلمي في
أرقام 2023-2024

Tableau : Enseignement supérieur - Enseignants

جدول : التعليم العالي - إطار التدريس

Rectorat	الأجانب étrangers	رتب أخرى Autres grades	إطار التعليم الثانوي Cadres enseignement secondaire	إطار تكنولوجي Cadres Technologues	إطار الطب الجامعي Cadres de médecine universitaire	متعاقد مسجل بشهادة الدكتوراه Prof. Contractuels inscrit au doctorat	متعاقد حامل لشهادة الدكتوراه Prof. Contractuels titulaire d'un doctorat	المدرسون الباحثون - Chercheurs				جامعة
								مساعدون قارون Professeurs assistants permanents	أستاذ مساعد Professeurs assistants	أستاذ محاضر Professeurs conférenciers	أستاذ تعليم عالي Professeurs d'enseignement supérieur	
Rectorat Gabès	8	17	205	5	5	52	269	827				جامعة قابس
District 5	8	17	205	5	5	52	269	827				الإقليم الخامس
Tunisie	62	959	2 637	1 944	3 939	214	1 905	11 885				المستوى الوطني

Source :Ministère de l'Enseignement Supérieur et de la Recherche Scientifique - l'Enseignement Supérieur et la Recherche Scientifique en chiffres 2023-2024

المصدر : وزارة التعليم العالي و البحث العلمي-التعليم العالي والبحث العلمي في أرقام 2024-2023

(*) Sans compter les enseignants des ISET.

(*) دون احتساب أساتذة المعاهد العليا للدراسات التكنولوجية

Tableau : Enseignement supérieur - Services universitaires

جدول : التعليم العالي - الخدمات الجامعية

Gouvernorat	نسبة الايواء (%) Taux d'hébergement (%)	عدد الطلبة المقيمين			عدد المبيتات المناولة foyers privés	عدد المبيتات Nombre des foyers	عدد الأحياء Nombre de cités	المطاعم		الولاية
		Etudiants résidents						Restaurants		
		المجموع Total	إناث Fém.	ذكور Mas.	عدد الاكلات الموزعة يوميا Plats distribués /jour	العدد Nombre				
Tataouine	49,2	733	-	-	-	0	1	1 370	1	تطاوين
Médenine	48,5	1 917	-	-	5	1	2	2 483	3	مدنين
Gabès	30,1	4 395	-	-	15	2	2	6 945	4	قابس
Kébili	75,5	293	-	-	0	0	1	352	1	قبي
District 5	-	7 338	-	-	20	3	6	11 150	9	الإقليم الخامس
Tunisie	23,5	59 926	-	-	70	50	44	74 032	82	المستوى الوطني

Source :Ministère de l'Enseignement Supérieur et de la Recherche Scientifique -l'Enseignement Supérieur et la Recherche Scientifique en chiffres 2023-2024

المصدر : وزارة التعليم العالي و البحث العلمي-التعليم العالي والبحث العلمي في أرقام 2024-2023

Tableau : Formation professionnelle publique

جدول : التكوين المهني العمومي

Gouvernorat	عدد مدارس التكوين المهني السياحي Ecoles de formation touristique	عدد مراكز التكوين المهني الفلاحي Centres de formation prof. Agricole	عدد مراكز التكوين المهني Centres de formation prof.	الولاية
Tataouine	0	1	2	تطاوين
Médenine	1	2	7	مدنين
Gabès	0	2	4	قابس
Kébili	0	1	2	قبلي
District 5	1	6	15	الإقليم الخامس

Source: Sites web des ministères de tutelle

المصدر : موقع وab وزارات الإشراف

Tableau : Santé - Principaux indicateurs

جدول : الصحة - أهم المؤشرات

Gouvernorat	نسبة النمو الطبيعية % Taux d'accroissement naturel %	الوفيات (بالآلاف)		م.ج.خ (3) T G F (%)	م.ت.خ (2) I S F (%)	الولادات (بالآلاف)		السكان في 1 / 07 / 2022 (بالآلاف)			الولاية
		Mortalités (milliers)				Natalités (milliers)		Population 1 /07/2022 (milliers)			
		م.خ.و (4) % TBM (4) %	الوفيات Nombre			م.خ.م (1) % TBN (1) %	الولادات Nombre	المجموع Total	إناث Féminin	ذكور Masculin	
Tataouine	0,66	7,3	1,1	50,7	1,70	13,9	2,1	152,0	80,0	72,0	تطاوين
Médenine	0,60	6,8	3,6	49,2	1,60	12,8	6,7	521,2	267,4	253,8	مدنين
Gabès	0,63	6,8	2,8	50,4	1,70	13,1	5,3	406,3	207,6	198,7	قابس
Kébili	0,87	6,8	1,2	59,1	1,90	15,5	2,7	171,1	87,1	84,0	قبلي
District 5	-	-	8,7	-	-	-	16,8	1 250,6	642,1	608,5	الإقليم الخامس
Tunisie	0,56	6,9	81,3	49,9	1,70	12,5	148,0	11 826,9	5 961,7	5 865,2	المستوى الوطني

(1) : TBN : Taux brut de natalité indique le nombre de nouveaux-nés pour 1000 habitants.

(2) : ISF : Indice synthétique de fécondité indique le nombre moyen d'enfants nés vivants que mettrait une femme durant toute sa vie féconde dans les conditions de l'année considérée en l'absence de mortalité.

(3) : Taux global de fécondité indique le nombre de nouveaux-nés pour 1000 femmes en âge de procréer (15 - 49 ans).

(4) TBM : Taux brut de mortalité indique le nombre de mortalité pour 1000 habitants.

(1) م.خ.م : المعدل الخام للمواليد يشير إلى عدد الولادات لآلاف ساكن

(2) م.ت.خ : المؤشر التركيبي للخصوبة يشير إلى عدد المواليد الأحياء الذين وضعتهم الأم مدى حياتها في فترة الخصوبة بالنسبة للسنة المعنية دون وفيات

(3) م.ج.خ : المعدل الجملي للخصوبة يشير إلى عدد المواليد بالنسبة لآلاف امرأة في سن الإنجاب (15 - 49 سنة)

(4) م.خ.و : المعدل الخام للوفيات يشير إلى عدد الوفيات بالنسبة لآلاف ساكن

(suite)

(يتبع)

Gouvernorat	نسبة الولادات بالوسط الصحي % Accouchement assistés %	عدد السكان للطبيب الواحد habitants par médecin	عدد الأطباء Médecins			مراكز الصحة الأساسية Centres de santé de base		عدد الأسرة لكل 1000 ساكن lits pour 1000 habitants	عدد الأسرة بالمستشفيات Nombre de lits	عدد المستشفيات Nombre d'hôpitaux		الولاية
			المجموع total	القطاع الخاص secteur privé	الصحة العمومية secteur public	السكان لكل مركز habitants par centre	العدد Nombre			المحلية Locaux	الجهوية régionaux	
Tataouine	99,20	1 520	100	33	67	2 303	66	1,77	269	2	1	تطاوين
Médenine	94,00	991	526	355	171	4 417	118	1,61	840	3	4	مدنين
Gabès	99,30	1 110	366	182	184	4 724	86	1,84	746	4	1	قابس
Kébili	98,10	1 380	124	46	78	2 805	61	1,93	329	3	1	قبي
District 5	97,0	1 121	1 116	616	500	3 778	331	1,75	2 184	12	7	الإقليم الخامس
Tunisie	95,2	788	15 013	8 897	6 116	5 618	2 105	1,93	22 884	110	35	المستوى الوطني

Source : Annuaire statistique de la Tunisie 2018-2022 (Edition 2023)

المصدر : النشرة الإحصائية السنوية لتونس 2022-2018 (نشرة 2023)

Tableau : Assainissement

جدول : التطهير

Gouvernorat	نسبة الربط % Taux de bran- chement % (*)	المساكن المرتبطة بالشبكة Nbre de logements branchés	عدد محطات الضخ Nbre de stations de pompâge	طول شبكة التطهير بالمتر		محطات التطهير				الولاية
				Réseau d'assainissement (m)		Stations d'épuration				
				قنوات إستغلال مياه الأمطار drainage des eaux de pluie	شبكة التطهير Longueur du réseau ONAS	المياه المطهرة (م3/يوم) eaux épurées (m3/J)	الطاقة (م3/يوم) Capacité (m3/J)	عدد المشتركين Nbre d'abonnés	العدد Nombre	
Tataouine	43,5	16 684	2	0	255 719	7 864	5 430	21 884	1	تطاوين
Médenine	20,8	25 873	46	4 649	567	22 152	42 489	46 548	9	مدنين
Gabès	66,2	74 346	27	6 064	735 600	25 164	31 660	80 942	4	قابس
Kébili	35,3	5 883	14	8 916	256 526	5 579	8 494	18 781	2	قبلي
District 5	40,0	122 786	89	19 629	1 248 412	60 759	88 073	168 155	16	الإقليم الخامس
Tunisie	62,9	-	841	-	18 437 000	295 700 000	-	2 299 000	127	المستوى الوطني

Source : Gouvernorats du Sud en chiffres 2024

المصدر : ولايات الجنوب في أرقام سنة 2024

(*) Résultats Recensement Général de la Population et de l'Habitat 2024

(*) نتائج التعداد العام للسكان والسكنى 2024

Tableau : Culture

جدول : الثقافة

Gouvernorat	عدد المتاحف الخاصة	عدد المتاحف العمومية	عدد المهرجانات Nbre de festivals	دور الثقافة Maisons de culture		المسارح Théâtres		المكتبات العمومية Bibliothèques			الولاية
	Nbre de musées privés	Nbre de musées publics		المقاعد	العدد	طاقة	العدد	الكتب	المقاعد	العدد	
				capacité	Nbre	capacité	Nbre	Livres disponibles	Capacité	Nbre	
Tataouine	2	1	30	1487	6	0	0	214152	1381	14	تطاوين
Médenine	7	2	9	2325	8	9300	6	266624	1602	17	مدنين
Gabès	4	2	70	3518	9	7700	5	426715	1829	22	قابس
Kébili	0	1	16	1640	5	500	1	156157	902	11	قبي
District 5	13	6	125	8 970	28	17 500	12	1 063 648	5 714	64	الإقليم الخامس

Source : Gouvernorats du Sud en chiffres 2024

المصدر : ولايات الجنوب في أرقام سنة 2024

Tableau : Jeunesse - données globales

جدول : الشباب - معطيات عامة

Gouvernorat	عدد نوادي الشباب الريفي Nbre Clubs de jeunes	مراكز الاضطياف والتخيم centres de campement			دور الشباب Maisons de jeunes			الولاية
		النليالي المقضاة Nbre de nuitées	الطاقة Capacité	العدد Nbre	النليالي المقضاة Nbre de nuitées	عدد المبيتات Nbre de foyers	العدد Nbre	
Tataouine	7	1 384	70	1	6 298	2	10	تطاوين
Médenine	4	13 765	497	3	9 908	4	25	مدنين
Gabès	24	5 989	134	2	-	-	19	قابس
Kébili	6	5 973	354	1	2 496	1	17	قبلي
District 5	41	27 111	1 055	7	18 702	7	71	الإقليم الخامس

Source : Gouvernorats du Sud en chiffres 2024

المصدر : ولايات الجنوب في أرقام سنة 2024

Tableau : Sport - données globales

جدول : الرياضة - معطيات عامة

Gouvernorat	وحدات النهوض بالرياضة Unités de promotion du sport	الجمعيات الرياضية المدرسية Associations Sportives Scolaires	الجمعيات الرياضية المدنية Associations sportives civiles			مضمار ألعاب قوى terrains d'athletisme	الملاعب الرياضية Terrains de sport		القاعات الرياضية Salles de sport		الولاية
			المنخرطون Adhérents		العدد Nbre		معشبة gazonnés	صلبة terre battue	الطاقة Capacité	العدد Nbre	
			إناث Fém.	المجموع Total							
Tataouine	3	37	787	1587	25	0	7	-	1550	3	تطاوين
Médenine	13	132	2319	8305	114	11	20	3	2836	11	مدنين
Gabès	15	117	1667	7266	79	12	18	3	2550	9	قابس
Kébili	6	42	634	1917	40	1	4	3	900	5	قبلي
District 5	37	328	5 407	19 075	258	24	49	9	7 836	28	الإقليم الخامس

Source : Gouvernorats du Sud en chiffres 2023

المصدر : ولايات الجنوب في أرقام سنة 2023

Tableau : Enfance - données globales

جدول : الطفولة - معطيات عامة

Gouvernorat	القطاع العام Secteur Public					الولاية
	المراكز المتدمجة للشباب والطفولة Centres intégrés de la jeunesse et de l'enfance	مراكز الاعلامية للطفل Centres informatique pour enfance	مركبات الطفولة Complexe d'enfance	رياض أطفال Jardins d'enfants	نوادي الاطفال Clubs d'enfants	
Tataouine	0	1	3	3	3	تطاوين
Médenine	1	1	4	1	25	مدنين
Gabès	-	1	4	2	12	قابس
Kébili	1	1	5	2	5	قبلي
District 5	2	4	16	8	45	الإقليم الخامس

Source : Gouvernorats du Sud en chiffres 2024

المصدر : ولايات الجنوب في أرقام سنة 2024

Tableau (suite et fin)

جدول (تابع ونهاية)

Gouvernorat	القطاع الخاص Secteur Privé					الولاية
	نوادي اعلامية Centres informatique	محاضن الاطفال Crèches	محاضن مدرسية Garderies Scolaires	رياض اطفال Jardins d'enfants	نوادي الاطفال Clubs d'enfants	
Tataouine	0	0	6	53	0	تطاوين
Médenine	22	39	262	378	22	مدنين
Gabès	-	13	92	249	-	قابس
Kébili	0	8	10	153	0	كبيلي
District 5	22	60	370	833	22	الإقليم الخامس

Source : Gouvernorats du Sud en chiffres 2024

المصدر : ولايات الجنوب في أرقام سنة 2024

Tableau : Promotion sociale - données globales

جدول : النهوض الإجتماعي - معطيات عامة

Gouvernorat	المعوقون Handicapés		عدد الجمعيات الإجتماعية Nbre d'associations sociales	عدد المراكز المحلية للعمل الإجتماعي Nbre de centres de travail social locaux	عدد العائلات المعوزة Nbre de familles nécessiteuses	الولاية
	مؤسسات التأطير Etablissements d'encadrement	العدد Nbre				
Tataouine	13	7 369	13	8	7 062	تطاوين
Médénine	20	17 867	17	9	10 895	مدنين
Gabès	16	28 251	0	11	12 278	قابس
Kébili	-	7 750	7	7	7 641	قبلي
District 5	49	61 237	37	35	37 876	الإقليم الخامس

Source : Gouvernorats du Sud en chiffres 2024

المصدر : ولايات الجنوب في أرقام سنة 2024

Tableau : Affaires religieuses- données globales

جدول : الشؤون الدينية - معطيات عامة

Gouvernorat	عدد الأطفال Nombre d'enfants						عدد المؤدبين Nombre de Muddebs			عدد الكتاتيب Nbre d'écoles Coraniques	المعالم الدينية Monuments religieux		الولاية
	5 سنوات 5 ans			4 سنوات 4 ans			المجموع Total	إناث Féminin	ذكور Masculin		المساجد Mosquées	الجوامع Mosquées	
	المجموع Total	إناث Féminin	ذكور Masculin	المجموع Total	إناث Féminin	ذكور Masculin							
	Tataouine	230	101	129	1037	489	548	60	26	34	59	21	
Médénine	387	188	199	774	391	383	46	12	34	69	76	232	مدنين
Gabès	740	376	364	1158	509	649	64	41	23	63	65	201	قابس
Kébili	779	493	286	1170	761	409	62	49	13	60	26	129	قبلي
Distriet 5	2136	1158	978	4139	2150	1989	232	128	104	251	188	708	الإقليم الخامس

Source : Gouvernorats du Sud en chiffres 2024

المصدر : ولايات الجنوب في أرقام سنة 2024

Tableau : Justice - Carte Juridique

جدول : العدل - الخارطة القضائية

Gouvernorat	المحكمة أو فرع العقارية Tribunal immobilier ou branche	محكمة التعقيب Cour de cassation	محاكم الاستئناف Cours d'appel	المحاكم الابتدائية Tribunaux de première instance	محاكم الناحية Justices Cantonales	الولاية
Tataouine	1	0	0	1	2	تطاوين
Médenine	1	0	1	1	4	مدنين
Gabès	1	0	1	1	3	قابس
Kébili	1	0	0	1	2	قبيلي
District 5	4	0	2	4	11	الإقليم الخامس
Tunisie	16	1	14	28	86	المستوى الوطني

Source : Site web ministère de la Justice

المصدر : موقع وزارة العدل

الجزء الرابع : القطاع المنتج

Quatrième partie : Secteurs productifs

Tableau : Ressources en eaux

جدول : الموارد المائية

Gouvernorat	المجموع Total			المساعدة العميقة Nappes profondes			المساعدة السطحية Nappes phréatiques			الولاية
	% الإستغلال	الكمية المستغلة (مليون م3/السنة)	الموارد (مليون م3/السنة)	% الإستغلال	الكمية المستغلة (مليون م3/السنة)	الموارد (مليون م3/السنة)	% الإستغلال	الكمية المستغلة (مليون م3/السنة)	الموارد (مليون م3/السنة)	
	% d'exploit°	Quantités prélevées	Ressources disponibles	% d'exploit°	Quantités prélevées	Ressources disponibles	% d'exploit°	Quantités prélevées	Ressources disponibles	
		Mm3 / an	Mm3 / an		Mm3 / an	Mm3 / an		Mm3 / an	Mm3 / an	
Tataouine	60,28	39,51	65,54	54,84	27,64	50,40	78,40	11,87	15,14	تطاوين
Médénine	84,25	73,33	87,04	79,21	58,88	74,33	113,69	14,45	12,71	مدنين
Gabès	90,69	163,40	180,18	86,84	135,30	155,8	115,26	28,1	24,38	قابس
Kébili	225,31	545,67	242,19	230,46	545,49	236,70	3,28	0,18	5,49	قبيلي
District cinq	142,95	821,91	574,95	148,35	767,31	517,23	94,59	54,60	57,72	الإقليم الخامس

Source : Gouvernorats du Sud en chiffres 2024

المصدر : ولايات الجنوب في أرقام سنة 2024

Tableau : Ressources en eaux - Nombre de puits

جدول : الموارد المائية : عدد الآبار

Gouvernorat	المجموع Total		المساعدة العميقة Nappes profondes		المساعدة السطحية Nappes phréatiques		الولاية
	عدد الآبار المجهزة Nbre de puits équipés	عدد الآبار Nbre de puits	عدد الآبار المجهزة Nbre de puits équipés	عدد الآبار Nbre de puits	عدد الآبار المجهزة Nbre de puits équipés	عدد الآبار Nbre de puits	
	Tataouine	3 314	3 854	522	533	2 792	
Médenine	4 029	6 206	205	241	3 824	5 965	مدنين
Gabès	3 238	3 217	292	342	2 946	2 875	قابس
Kébili	11 208	11 208	10 902	10 902	306	306	قبلي
District cinq	21 789	24 485	11 921	12 018	9 868	12 467	الإقليم الخامس

Source : Gouvernorats du Sud en chiffres 2024

المصدر : ولايات الجنوب في أرقام سنة 2024

Tableau : Répartition des terres agricoles (ha)

جدول : توزيع الأراضي الفلاحية (هكتار)

Libellé	إقليم الخامس District cinq	قبيلي Kébili	قابس Gabes	مدنين Medenine	تطاوين Tataouine	البيانات
Superficie totale	7 763 351	2 245 564	716 616	912 271	3 888 900	المساحة الجمالية
1- superficie agricole totale						1- الاراضي الفلاحية الجمالية
1-1 superficies cultivables	686 864	50 000	211 360	225 504	200 000	- المساحة الزراعية
1-2 Parcours	3 076 409	567 049	408 600	600 760	1 500 000	- مراعي
1-3 Forêts	24 072	4 148	6 095	5 085	8 744	- غابات
2- Terres incultes	3 976 007	1 624 367	90 561	80 923	2 180 156	2- المساحة غير الفلاحية
Superficies labourables par rapport à la superficie totale en %	61,58	2,23	29,49	24,72	5,14	المساحة الصالحة للفلاحة مقارنة بالمساحة الجمالية %

Source : Gouvernorats du Sud en chiffres 2024

المصدر : ولايات الجنوب في أرقام سنة 2024

Tableau : Répartition des terres cultivées (ha)

جدول : توزيع الأراضي المزروعة (هكتا)

Libellé	الإقليم الخامس District cinq	قبلي Kébili	قابس Gabes	مدينين Medenine	تطاوين Tataouine	البيانات
Répartition des superficies des cultures :						مساحة الزراعات :
- Céréales	21 588	3 000	7 405	11 003	180	- حبوب
- Fourrages	12 430	7 300	4 730	400	-	- أعلاف
- Légumineuses	860	0	215	500	145	- بقول
- Légumes	14 011	2 187	9 374	2 130	320	- خضروات
- Arboriculture	392 557	39 455	87 054	211 158	54 890	- أشجار مثمرة
Dont palmier	45 650	38 000	7 325	0	325	منها نخيل
- cultures industrielles et autres	422	0	422	0	0	- أخرى وزراعات صناعية
Total :	441 868	51 942	109 200	225 191	55 535	المجموع :

Source : Gouvernorats du Sud en chiffres 2024

المصدر : ولايات الجنوب في أرقام سنة 2024

Tableau : Périmètres irrigués (ha)

جدول : المناطق السقوية (هك)

Libellé	كامل البلاد Tunisie	الإقليم الخامس District cinq	قبيلي Kébili	قابس Gabes	مدنين Medenine	تطاوين Tataouine	البيئات
Superficie irrigable	513 230	67 620	36 620	17 540	3 080	10 380	المساحة القابلة للري
Superficie irriguée	412 539	65 240	36 620	17 460	2 800	8 360	المساحة المروية
Superficie des cultures en irriguée	468 440	69 400	36 620	19 420	3 610	9 750	مساحة الزراعات المروية
dont arboriculture	249 380	56 930	36 540	8 390	2 750	9 250	منها أشجار المثمرة
Taux d'utilisation en % (superficie irriguée par rapport à la superficie irriguable)	80,4	96,5	100,0	99,5	90,9	80,5	نسبة الإستعمال % (المساحة المروية من المساحة القابلة للري)
Taux d'intensification en % (superficie des cultures irriguées par rapport à la superficie irriguable)	91,3	102,6	100,0	110,7	117,2	93,9	نسبة التكتيف % (مساحة الزراعات من المساحة القابلة للري)

Source : Résultats de l'enquête sur les périmètres irrigués en Tunisie 2015-2016

المصدر : نتائج الاستقصاء حول المناطق السقوية المكثفة العمومية والخاصة بتونس 2015-2016

Tableau : Périmètres irrigués (ha)

جدول : المناطق السقوية (هك)

Libellé	الإقليم الخامس District cinq	قبلي Kébili	قابس Gabes	مدنين Medenine	تطاوين Tataouine	البيانات
Пérimètres irrigués Publics						المناطق السقوية العمومية
Nombre	338	138	136	20	44	العدد
Superficie irrigable	34 872	10 994,0	18 542,0	749,0	4 586,8	المساحة القابلة للري
Superficie irriguée	33 698	10 994,0	18 542,0	749,0	3 413,5	المساحة المروية
Пérimètres irrigués Privés						المناطق السقوية الخاصة
Superficie irrigable	43 217	26 060	7 235	4 200	5 722	المساحة القابلة للري
Superficie irriguée	43 217	26 060	7 235	4 200	5 722	المساحة المروية

Source : Gouvernorats du Sud en chiffres 2024

المصدر : ولايات الجنوب في أرقام سنة 2024

Tableau : Cultures sous-serres

جدول : الزراعات المحمية

Gouvernorat	التصدير (طن) Exportation (T)	الإنتاج (طن) Production (T)	المساحة المزروعة (هك) Sup. cultivée (ha)	مساحة البيوت المحمية (هك) Sup.des serres (ha)	عدد البيوت المحمية Nombre de serres	الولاية
Gabès	24 555	32 696,0	173,05	173,05	102	قابس
Kébili	-	2 595,5	52,85	52,85	1 057	قبلي
District cinq	24 555	35 291,5	225,90	225,90	1 159	الإقليم الخامس

Source : Gouvernorats du Sud en chiffres 2024

المصدر : ولايات الجنوب في أرقام سنة 2024

Tableau : Production végétale (tonnes)

جدول : الإنتاج النباتي (طن)

Gouvernorat	أنواع أخرى Autres	لوز Amandes	تين Figs	عنب Raisins	رمان Grenades	زيتون Olives	تخيل Dattes	الأعلاف Fourrages	الحبوب Céréales	البقول Légumineuses	الخضروات Légumes	الولاية
Tataouine	340	220	-	90	110	3 000	120	0	373	4 950	7 880	تطاوين
Médenine	944	1 276	630	2 385	224	52 000	-	12 500	1 804	585	55 570	مدنين
Gabès	3 606	1 980	980	375	25 000	70 000	22 000	224 810	68 040	370	423 900	قابس
Kébili	84	-	300	260	250	83	285 000	840	390	-	15 800	قبيلي
District cinq	4 974	3 476	1 910	3 110	25 584	125 083	307 120	238 150	70 607	5 905	503 150	الإقليم الخامس

Source : Gouvernorats du Sud en chiffres 2024

المصدر : ولايات الجنوب في أرقام سنة 2024

Tableau : Dattes - Evolution de la production (mille tonnes)

جدول : التمر - تطور الانتاج (1000 طن)

Gouvernorat	2 024	2 023	2 022	2 021	2 020	2 019	2 018	2 017	2 016	2 015	2 014	2 013	2 012	2 011	2 010	الولاية
Gabès	22	22	26,0	25,0	26,0	26,0	25,0	25,0	30,0	30,0	26,0	26,0	26,0	26,0	25,8	قابس
Kébili	285	285	250,0	265,0	250,0	225,0	207,0	200,0	160,0	150,0	121,5	114,0	115,0	112,0	97,0	قبيلي
District cinq	307,0	307,0	276,0	290,0	276,0	251,0	232,0	225,0	190,0	180,0	147,5	140,0	141,0	138,0	122,8	الإقليم الخامس

Source : Gouvernorats du Sud en chiffres 2024

المصدر : ولايات الجنوب في أرقام سنة 2024

Tableau : Elevage - Effectifs du cheptel (têtes)

جدول : تربية الماشية - القطيع (رأس)

Libellé	كامل البلاد Tunisie	الإقليم الخامس District cinq	قبلي Kébili	قابس Gabes	مدنين Medenine	تطاوين Tataouine	البيانات
Bovins	388 300	10 224	350	8 840	695	339	أبقار
Ovins	4 636 600	1 523 200	272 000	455 300	439 950	355 950	أغنام
Caprins	922 300	652 471	180 000	195 200	99 300	177 971	ماعز
Camelins	-	40 752	13 000	1 702	13 000	13 050	إبل
Poules pondeuses (unités)	6 654 000	278 000	-	234 000	3 000	41 000	دواجن بيض (وحدة)
Poulets de chair (unités)	119 536 000	594 600	-	426 900	150 000	17 700	دواجن لحم (وحدة)
Nbre de lapines (femelles)	-	2 820	-	1 300	1 520	-	الأرانب (أنثى)
Ruches	-	9 868	968	6 900	2 000	-	أجباح النحل

Source : les gouvernorats du Sud en chiffres 2024 et l'Annuaire des statistiques agricoles 2022

المصدر : ولايات الجنوب في أرقام سنة 2024 والكتاب السنوي للإحصائيات الفلاحية 2022

Tableau : Elevage - Production (tonnes)

جدول : تربية الماشية - الإنتاج (طن)

Gouvernorat	Autres productions - أنواع أخرى				Viandes - اللحوم						الولاية
	الجلود Cuir	الصوف Laine	العسل Miel	البيض (الف وحدة) Œufs (milliers)	الأرانب Cunicoles	الدواجن Volailles	الإبل Camelin	الماعز Caprin	الأغنام Ovin	الأبقار Bovin	
Tataouine	0	408	0	13,00	0	50	221	916	4 020	30	تطاوين
Médenine	325	180	20	105	105	750	1 800	1 920	2 350	1 240	مدنين
Gabès	130	320	11	63 000	20,6	4 877	230	263	414	501	قابس
Kébili	2,7	110 484	168,9	-	-	-	192	734	1 700	19	كبيلى
District cinq	458	111 392	200	63 118	126	5 677	2 443	3 833	8 484	1 790	الإقليم الخامس
Tunisie	-	-	-	1 841 000	-	230 270	-	11 210	50 710	43 780	الإنتاج الوطني

Source : les gouvernorats du Sud en chiffres 2024 et l'Annuaire des statistiques agricoles 2022

المصدر : ولايات الجنوب في أرقام سنة 2024 والكتاب السنوي للإحصائيات الفلاحية 2022

Tableau : Pêche - Infrastructure et Flotte

جدول : الصيد البحري - البنية الأساسية والأسطول

Infrastructure				البنية الأساسية		
Gouvernorat	وحدات صنع الشباك Unités de confection de filets	وسائل النقل المبردة Véhicules climatisés	مصانع الثلج Usines de glasses	عدد الورشات Nombre d'ateliers	الموانئ والمرافئ Ports	الولاية
Médenine	1	295	18	7	7	مدينين
Gabès	-	110	8	22	5	قابس
District cinq	1	405	26	29	12	الإقليم الخامس

Flotte						الأسطول		
Gouvernorat	المجموع Total	مراكب الصيد الأخرى وتربية الأحياء Autres et aquaculture	مراكب صيد التنن Thoniers	مراكب صيد السمك الأزرق Barques au Chalut	مراكب الصيد بالجر Barques au Chalut	مراكب الصيد البحري - Barques cotières		الولاية
						ذات محرك Motorisées	العادية Ordinaires	
Médenine	2 146	-	8	31	1	603	1 503	مدينين
Gabès	706	-	2	74	-	314	316	قابس
District cinq	2 852	0	10	105	1	917	1 819	الإقليم الخامس

Tunisie *	14 022	222	54	422	416	6 140	6 768	المستوى الوطني *
-----------	--------	-----	----	-----	-----	-------	-------	------------------

Source : Gouvernorats du Sud en chiffres 2024

المصدر : ولايات الجنوب في أرقام سنة 2024

(*): Statistiques de la pêche et de l'aquaculture pour l'année 2023

(*): إحصائيات الصيد البحري وتربية الأحياء المائية بتونس لسنة 2023

Tableau : Pêche -Production (tonnes)

جدول : الصيد البحري - الإنتاج (طن)

Gouvernorat	المجموع Total	صيد المحار + أنواع أخرى Pêche de coquillages et autres types	صيد الإسفنج Pêche d'éponge	الصيد بالبحيرات وتربية الأسماك Pêche lagunaire et aquaculture	صيد التّن Pêche au thon	صيد السّمك الأزرق Pêche poissons bleus	الصيد بالجر Pêche au chalut	الصيد الساحلي Pêche côtière	الولاية
Médenine	12 797	-	7,0	-	450	-	-	12 340	مدنين
Gabès	8 688	-	-	3,0	117	-	-	8 568	قابس
District cinq	21 485	0	7	3	567	0	0	20 908,0	الإقليم الخامس
Tunisie *	146 619,6	23,5	10	21 912,8	2 990	52 840,2	24 179,1	44 664,0	المستوى الوطني *

Evolution de la production durant 2017 -2024 (tonnes)

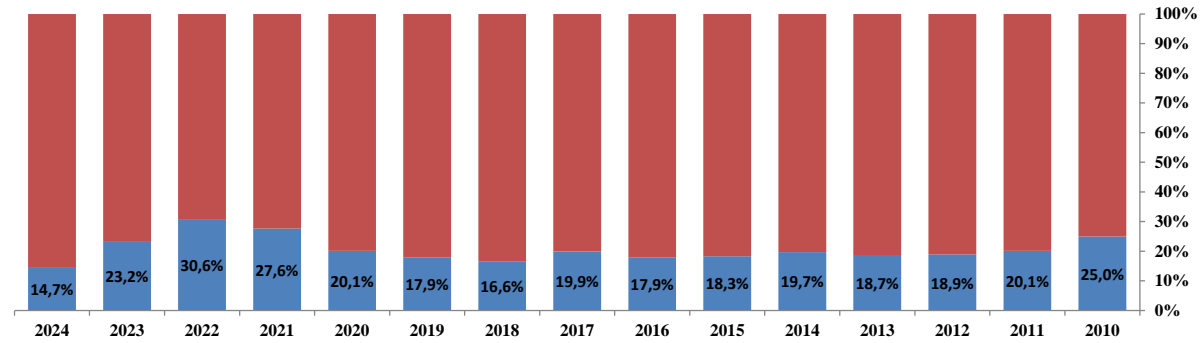
تطور إنتاج الصيد البحري خلال فترة 2017 - 2024 (طن)

Gouvernorat	2024	2023	2022	2021	2020	2019	2018	2017	الولاية
Médenine	12 797,0	16 875,7	22 116,0	19 149,0	16 168,0	16 520,0	13 875,0	18 496,0	مدنين
Gabès	8 688,0	17 109,4	26 333,0	21 793,0	11 520,0	10 564,0	8 354,0	7 260,0	قابس
District cinq	21 485,0	33 985,0	48 449,0	40 942,0	27 688,0	27 084,0	22 229,0	25 756,0	الإقليم الخامس
Tunisie *	146 619,6	146 619,6	158 564,0	148 135,0	137 390,0	150 890,0	133 972,0	130 289,0	المستوى الوطني *

Source : Statistiques de la pêche et de l'aquaculture pour l'année 2023

المصدر : إحصائيات الصيد البحري وتربية الأحياء المائية بتونس لسنة 2023

تطور نصيب إقليم الخماس من الانتاج الوطني للصيد البحري %
 Production de pêche du District cinq par rapport à la Tunisie %



تطور انتاج التمور باقليم الخماس (ألف طن)
 Evolution de la production des dattes (mille tonnes)

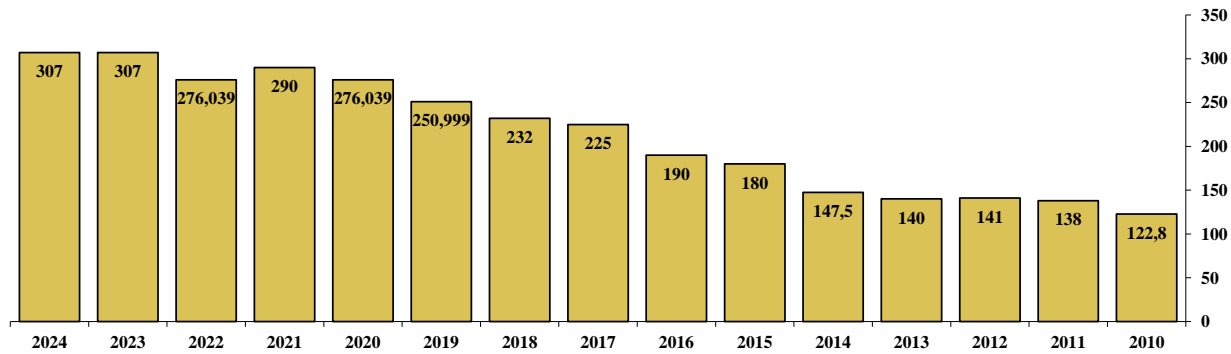


Tableau : Institutions de développement agricole

جدول : مؤسسات التنمية الفلاحية

Délégation	مجامع التنمية الفلاحية Groupements développement agricole	وحدات تخزين التمور		المعاصر		الجمعيات المانية Associations d'Intérêts Collectifs eau	مراكز الإشعاع الفلاحي centres de rayonnement agricole	خلايا الإرشاد الفلاحي cellules de vulgarisation agricole	الشركات التعاونية للخدمات الفلاحية Sociétés Mutuelles de services agricoles SMSA		المعتمدية
		Conditionnement des dattes		Huileries					المنخرطون adhérents	العدد Nbre	
		الطاقة طن/يوم Capacité tonnes/jour	العدد Nbre d'unités	طاقة العصر طن/يوم Capacité tonnes/jour	العدد Nbre						
Tataouine	124	-	-	280	21	-	12	8	617	16	تطاوين
Médenine	75	-	-	4 500	167	97	22	8	2 604	33	مدنين
Gabès	31	-	-	488	54	129	-	11	1373	26	قابس
Kébili	22	-	30	1	1	134	2	32	2 131	24	قبلي
District cinq	252	-	30	5 269	243	360	36	59	6 725	99	الإقليم الخامس

Source : Gouvernorats du Sud en chiffres 2024

المصدر : ولايات الجنوب في أرقام سنة 2024

Tableau : Investissement agricole - Répartition des projets approuvés selon le gouvernorat

جدول : الإستثمار الفلاحي - توزيع المشاريع المصادق عليها حسب الولاية

Gouvernorat	المشاريع المصادق عليها				الولاية
	Projets approuvés				
	مواطن الشغل Emplois	المنح (أ.د.) Primes (mille DT)	الإستثمار (أ.د.) Investissement (mille DT)	العدد Nbre	
Tataouine	74	2 264	6 960,0	73	تطاوين
Médenine	216	7 094	19 266	172	مدنين
Gabès	41	8 706	32 633	219	قابس
Kébili	101	2 648	9 535,2	90	قبيلي
District cinq	432	20 712	68 394	554	الإقليم الخامس
Tunisie	3 001	129 445	444 581,0	3 001	المستوى الوطني

Source : Publications APIA

المصدر : منشورات وكالة النهوض بالإستثمارات الفلاحية

Tableau : Investissement agricole - Répartition des projets approuvés selon le Gouvernorat et l'activité

جدول : الإستثمار الفلاحي - توزيع المشاريع المصادق عليها حسب الولاية والأنشطة

Gouvernorat	قيمة الإستثمارات المصادق عليها (أ.د.) Investissements approuvés (mille DT)						الولاية
	المجموع Total	التحويل الأولي المندمج 1 ^{ère} transformation	خدمات فلاحية Services agricoles	تربية أحياء مائية Aquaculture	صيد بحري Pêche	فلاحة Agriculture	
Tataouine	6 961	0	876	-	0	6 085	تطاوين
Médenine	19 266	0	4 385	1 519		13 362	مدنين
Gabès	32 632	270	2 739	7 561		22 062	قابس
Kébili	9 457	482	4 443	-	-	4 531	قبلي
District cinq	68 316	752	12 443	-	9 080	46 040	الإقليم الخامس

Source : Publications APIA

المصدر : منشورات وكالة النهوض بالإستثمارات الفلاحية

Tableau : Industries manufacturières - Répartition des entreprises ayant 10 emplois et plus - Nombre d'entreprises

جدول : الصناعات المعملية - توزيع المؤسسات الصناعية ذات 10 مواطن
شغل قارة أو أكثر - عدد المؤسسات

Gouvernorat	المجموع Total	الصناعات المختلفة (... مطاطية, مطابع) Industries diverses	صناعة الخشب والخفاف و الأثاث I. bois liège et ameublement	الصناعات الكيميائية Industries chimiques	الصناعات الكهربائية والكهر-منزلية Industries électriques et électroménage	الصناعات الميكانيكية والمعدنية Industries mécaniques métallurgiques	صناعة الجلد و الاحذية Industries cuir et chaussures	صناعة النسيج والملايس Industries textiles et habits	صناعة مواد البناء والخزف والبلور I. matériaux Céramiques et verre	الصناعات الغذائية والفلاحية Industries agro- alimentaire	الولاية
Tataouine	17	3	1	0	0	2	0	2	5	4	تطاوين
Médenine	90	2	5	8	2	4	0	10	10	49	مدنين
Gabès	104	6	2	15	0	14	0	6	32	29	قابس
Kébili	23	1	0	2	0	0	0	0	5	15	قبلي
District cinq	234	12	8	25	2	20	0	18	52	97	الإقليم الخامس
%	100,0	5,1	3,4	10,7	0,9	8,5	0,0	7,7	22,2	41,5	% القطاع
Tunisie	4 712	252	143	511	340	574	176	1 385	327	1 004	تونس
%	100,0	5,3	3,0	10,8	7,2	12,2	3,7	29,4	6,9	21,3	% القطاع

Source : w w w. tunisieindustrie.nat.tn : actualisation décembre 2024

المصدر : www.Tunisieindustrie.nat.tn : تحيين ديسمبر 2024

Tableau : Industries manufacturières - Répartition des entreprises ayant 10 emplois et plus - Emplois

جدول : الصناعات المعملية - توزيع المؤسسات الصناعية ذات 10 مواطن شغل قارة أو أكثر - مواطن الشغل

Gouvernorat	المجموع Total	الصناعات المختلفة (... مطاطية, مطابع) Industries diverses	صناعة الخشب والخفاف و الأثاث I. bois liège et ameublement	الصناعات الكيميائية Industries chimiques	الصناعات الكهربائية والكهر-منزلية Industries électriques et électroménage	الصناعات الميكانيكية والمعدنية Industries mécaniques et métallurgiques	صناعة الجلد و الاحذية Industries cuir et chaussures	صناعة النسيج والملايس Industries textiles et habits	صناعة مواد البناء والخزف والبلور I. matériaux Céramiques et verre	الصناعات الغذائية والفلاحية Industries agro- alimentaire	الولاية
Tataouine	615	40	10	0	0	22	0	66	410	67	تطاوين
Médenine	4 620	22	61	178	115	63	0	381	460	3 340	مدنين
Gabès	7 480	152	25	3 271	0	413	0	427	1 020	2 172	قابس
Kébili	2 290	22	0	355	0	0	0	0	61	1 852	قبلي
District cinq	15 005	236	96	3 804	115	498	0	874	1 951	7 431	الإقليم الخامس
%	100,0	1,6	0,6	25,4	0,8	3,3	0,0	5,8	13,0	49,5	% القطاع
Tunisie	528 510	21 931	7 368	55 518	110 376	48 131	31 497	151 944	23 127	78 618	تونس
%	100,0	4,1	1,4	10,5	20,9	9,1	6,0	28,7	4,4	14,9	% القطاع

Source : w w w. tunisieindustrie.nat.tn : actualisation décembre 2024

المصدر : www.Tunisieindustrie.nat.tn : تحيين ديسمبر 2024

Tableau : Industries manufacturières - Répartition des entreprises exportatrices ayant 10 emplois et plus - Nombre d'entreprises

جدول : الصناعات المعملية - توزيع المؤسسات الصناعية المصدرة ذات 10 مواطن شغل قارة أو أكثر - عدد المؤسسات

Gouvernorat	المجموع Total	الصناعات المختلفة (مطاطية، مطايح...) Industries diverses	صناعة الخشب والخفاف والأثاث I. bois liège et ameublement	الصناعات الكيميائية Industries chimiques	الصناعات الكهربائية والكهر-منزلية Industries électriques et électroménage	الصناعات الميكانيكية والمعدنية Industries mécaniques métallurgiques	صناعة الجلد و الاحذية Industries cuir et chaussures	صناعة النسيج والملايس Industries textiles et habits	صناعة مواد البناء والخزف والبولور I. matériaux ons. Céramique et verre	الصناعات الغذائية والفلاحية Industries agro- alimentaire	الولاية
Tataouine	1	0	0	0	0	1	0	0	0	0	تطاوين
Médénine	14	1	0	1	1	0	0	2	0	9	مدنين
Gabès	24	0	0	6	0	1	0	3	4	10	قابس
Kébili	16	0	0	1	0	0	0	0	1	14	قبلي
District cinq	55	1	0	8	1	2	0	5	5	33	الإقليم الخامس
%	100,0	1,8	0,0	14,5	1,8	3,6	0,0	9,1	9,1	60,0	% القطاع
Tunis	2 128	71	16	126	236	192	131	1 124	22	210	تونس
%	100,0	3,3	0,8	5,9	11,1	9,0	6,2	52,8	1,0	9,9	% القطاع

Source : w w w. tunisieindustrie.nat.tn : actualisation décembre 2024

المصدر : www.Tunisieindustrie.nat.tn : تحيين ديسمبر 2024

Tableau : Industries manufacturières - Répartition des entreprises exportatrices ayant 10 emplois et plus - Emplois

جدول : الصناعات المعملية - توزيع المؤسسات الصناعية المصدرة ذات 10 مواطن شغل قارة أو أكثر - مواطن الشغل

Gouvernorat	المجموع Total	الصناعات المختلفة (مطاطية، مطايح...)	صناعة الخشب والخفاف والأثاث	الصناعات الكيميائية	الصناعات الكهربائية والكهرز منزلية	الصناعات الميكانيكية والمعدنية	صناعة الجلد والاحذية	صناعة النسيج والملايس	صناعة مواد البناء والخزف والبلور	الصناعات الغذائية والفلاحية	الولاية
		Industries diverses	I. bois liège et ameublement	Industries chimiques	Industries électriques et électroménager	Industries mécaniques métallurgiques	Industries cuir et chaussures	Industries textiles et habits	I. matériaux Céramique et verre	Industries agro- alimentaire	
Tataouine	10	0	0	0	0	10	0	0	0	0	تطاوين
Médenine	1 523	11	0	42	60	0	0	156	0	1 254	مدنين
Gabès	5 015	0	0	3 048	0	12	0	152	134	1 669	قابس
Kébili	2 147	0	0	340	0	0	0	0	0	1 807	قبلي
District cinq	8 695	11	0	3 430	60	22	0	308	134	4 730	الإقليم الخامس
%	100,0	0,1	0,0	39,4	0,7	0,3	0,0	3,5	1,5	54,4	% القطاع
Tunis	354 975	8 870	2 130	28 465	102 065	25 061	29 912	137 874	816	19 782	تونس
%	100,0	2,5	0,6	8,0	28,8	7,1	8,4	38,8	0,2	5,6	% القطاع

Source : w w w. tunisieindustrie.nat.tn : actualisation décembre 2024

المصدر : www.Tunisieindustrie.nat.tn : تحيين ديسمبر 2024

Tableau : Zones industrielles aménagées

جدول : المناطق الصناعية المهيأة

Délégation	عدد المقاسم المستقلة Nbre de lots exploités	العدد الجملي للمقاسم Nbre total de lots	المساحة المستقلة (الهكتار) Sup. exploitée (ha)	المساحة المهيأة (الهكتار) Sup. aménagée (ha)	المساحة الجمليّة (الهكتار) Sup. totale (ha)	عدد المناطق الصناعية Nbre de zones industrielles	المعتدية
Tataouine	4	18	2	10	14	1	تطاوين
Médenine	41	131,0	19,8	93,5	93,5	4	مدنين
Gabès	249	449	329	480	545	2	قابس
Kébili	20	49	7,3	21,5	43,5	2	قبيلي
District cinq	314	647	358	605	696	9	الإقليم الخامس

Source : Gouvernorats du Sud en chiffres 2024

المصدر : ولايات الجنوب في أرقام سنة 2024

Tableau : Petites et moyennes entreprises

جدول : المؤسسات الصغيرة والمتوسطة

Délégation	المجموع Total		مداخل عقارية Rentes foncières		المهن الحرة Petits métiers		الصناعات التقليدية Artisanat		المعتدية
	الأشخاص المعتويون Personnes morales	الأشخاص الطبيعيون Personnes physiques	الأشخاص المعتويون Personnes morales	الأشخاص الطبيعيون Personnes physiques	الأشخاص المعتويون Personnes morales	الأشخاص الطبيعيون Personnes physiques	الأشخاص المعتويون Personnes morales	الأشخاص الطبيعيون Personnes physiques	
	Tataouine	120	629	0	30	118	473	2	
Médenine	776	3 030	44	124	710	2 532	22	374	مدنين
Gabès	952	1 901	-	-	941	1 633	11	268	قابس
Kébili	49	751	-	-	35	673	14	78	قبيلي
District cinq	1 897	6 311	44	154	1 804	5 311	49	846	الإقليم الخامس

Source : Gouvernorats du Sud en chiffres 2024

المصدر : ولايات الجنوب في أرقام سنة 2024

Tableau : Entreprises commerciales et de services

جدول : المؤسسات التجارية والخدماتية

Délégation	المجموع Total		الخدمات Services		الصناعيون Industries		تجارة التفصيل Commerce de détail		تجارة الجملة Commerce de gros		المعتمدة
	الأشخاص المعنويون Personnes morales	الأشخاص الطبيعيون Personnes physiques	الأشخاص المعنويون Personnes morales	الأشخاص الطبيعيون Personnes physiques	الأشخاص المعنويون Personnes morales	الأشخاص الطبيعيون Personnes physiques	الأشخاص المعنويون Personnes morales	الأشخاص الطبيعيون Personnes physiques	الأشخاص المعنويون Personnes morales	الأشخاص الطبيعيون Personnes physiques	
	Tataouine	756	7 659	416	3 999	124	511	113	2 984	103	
Médenine	4 240	26 826	1 903	14 228	527	1 572	1 203	10 588	607	438	مدنين
Gabès	2 219	16 891	1 049	7 584	319	1 135	450	7 905	401	267	قابس
Kébili	603	8 609	237	3 826	148	797	81	3 841	137	145	قبلي
District cinq	7 818	59 985	3 605	29 637	1 118	4 015	1 847	25 318	1 248	1 015	الإقليم الخامس

Source : Gouvernorats du Sud en chiffres 2024

المصدر : ولايات الجنوب في أرقام سنة 2024

Tableau : Transport terrestre - flotte

جدول : أسطول النقل البري

Gouvernorat	نقل ريفي Transport rural	"لواج" Louage	تاكسي Taxis	حافلات الشركة الجهوية للنقل Bus société régionale de transport	الولاية
Tataouine	92	222	297	52	تطاوين
Médenine	422	450	2 022	135	مدنين
Gabès	68	481	953	184	قابس
Kébili	357	198	217	49	قبلي
District cinq	939	1 351	3 489	420	الإقليم الخامس

Source : Gouvernorats du Sud en chiffres 2024

المصدر : ولايات الجنوب في أرقام سنة 2024

Tableau : Transport terrestre - Trafic aux postes frontaliers

جدول : النقل البري : حركة العبور بالنقاط الحدودية

Poste frontalier	حركة الشاحنات		عدد السيارات		عدد المسافرين		النقطة الحدودية
	Nombre de camions		Nombre de voitures		Nombre de voyageurs		
	خروج Sorties	دخول Entrées	خروج Sorties	دخول Entrées	خروج Sorties	دخول Entrées	
Dhehiba - Tataouine	24 442	28 591	215 325	252 833	467 724	616 785	الذهبية - تطاوين
Ras Jdir - Médenine	-	-	658 451	750 946	1 314 539	1 439 471	راس الجدير بنقردان - مدنين
District cinq	24 442	28 591	873 776	1 003 779	1 782 263	2 056 256	الإقليم الخامس

Source : Gouvernorats du Sud en chiffres 2024

المصدر : ولايات الجنوب في أرقام سنة 2024

Tableau : Transport maritime

جدول : النقل البحري

Type de navires	البضاعة الجمالية (ألف طن) Total Marchandises (mille tonnes)	الخروج - Sorties			الدخول - Entrées			نوع السفن
		البضاعة المحمولة (ألف طن) Total Marchandises (mille tonnes)	المحمولة الخام (ألف برميل) Tonneaux de jauge brute (mille tonneaux)	عدد السفن Nombre de navires	البضاعة المحمولة (ألف طن) Total Marchandises (mille tonnes)	المحمولة الخام (ألف برميل) Tonneaux de jauge brute (mille tonneaux)	عدد السفن Nombre de navires	
الميناء التجاري بجزيرة								
Navires conventionnels	930775	908003	750079	119	22772	750079	119	عدد السفن
Navires Car-ferries	0	0	189 882	6	0	189 882	6	عدد العبارات
Navires vraquiers solides	473 656	445 790	36 551	58	27 866	36 551	58	سفن نقل البضائع السائبة الصلبة
Navires roll-on-roll-off	199	199	32 278	6	0	32 278	6	عدد السفن roll-on-roll-off
Navires vraquiers solides	117 241	117 241	79 094	12	0	69 508	10	سفن نقل البضائع السائبة الصلبة
Navires vraquiers liquides	8 436	0	44 882	2	8 436	44 882	2	سفن نقل البضائع السائبة السائلة
Navires pétroliers	76 791	22 177	293 611	13	54 614	293 611	13	سفن نقل النفط
Navires spéciaux	6 825	2 262	177 914	87	4 563	177 890	86	سفن نقل البضائع الخاصة
الميناء التجاري بقابس								
Navires conventionnels	1 327 735	700 461	1 096 420	200	627 274	1 084 713	200	عدد السفن
Navires Car-ferries	0	0	0	0	0	0	0	عدد العبارات
Porte conteneurs	0	0	0	0	0	0	0	حاملة حاويات
Navires vraquiers solides	1 384 568	584 251	1 204 004	65	800 317	1 130 447	62	سفن نقل البضائع السائبة الصلبة
Navires vraquiers liquides	143 843	123 815	166 594	25	20 028	166 594	25	سفن نقل البضائع السائبة السائلة
Navires pétroliers	0	0	0	0	0	0	0	سفن نقل النفط
Navires Gaziers	386 358	53 276	597 912	76	333 082	597 912	76	سفن نقل الغاز
Navires spéciaux	1 500	0	5 721	6	1 500	5 721	6	سفن نقل البضائع الخاصة

Tableau : Transport maritime (suite)

جدول : النقل البحري (يتبع)

Type de navires	البضاعة الجمالية (طن) Total Marchandises (tonnes)	Sorties - الخروج			Entrées - الدخول			نوع السفن
		البضاعة المحمولة (طن) Total Marchandises (tonnes)	الحمولة الخام (ألف برميل) Tonneaux de jauge brute (mille tonneaux)	عدد السفن Nombre de navires	البضاعة المحمولة (طن) Total Marchandises (tonnes)	الحمولة الخام (ألف برميل) Tonneaux de jauge brute (mille tonneaux)	عدد السفن Nombre de navires	
Total des Ports								مجموع الموانئ التونسية
Navires de croisière	0	0	6 600 556	48	0	6 600 556	48	عدد السفن السياحية
Navires Car-ferries	494 450	311 679	19 582 885	548	182 771	19 512 588	546	عدد العبارات
Navires conventionnels	7 782 042	3 184 480	7 038 947	1 044	4 597 562	6 969 127	1 041	عدد السفن
Navires roll-on-roll-off	3 569 773	1 344 764	24 560 932	1 005	2 225 009	24 619 646	1 008	عدد السفن roll-on-roll-off
Porte conteneurs	1 825 550	713 722	3 364 925	363	1 111 828	3 446 695	369	حاملة حاويات
Navires vraquiers solides	5 346 279	1 322 842	4 696 183	345	4 023 437	4 552 955	337	سفن نقل البضائع السائبة الصلبة
Navires vraquiers liquides	1 374 136	284 376	2 092 674	179	1 089 760	2 073 611	180	سفن نقل البضائع السائبة السائلة
Navires pétroliers	2 359 452	346 305	2 868 951	104	2 013 147	2 868 951	104	سفن نقل النفط
Navires Gaziers	686 489	53 276	1 227 561	173	633 213	1 228 106	173	سفن نقل الغاز
Navires spéciaux	46 543	5 514	643 570	447	41 029	643 733	445	سفن نقل البضائع الخاصة

Source : Site Office de la Marine Marchande et des Ports (T4-2023)

المصدر : موقع ديوان البحرية التجارية والموانئ (الثلاثي 4 من سنة 2023)

Tableau : Tourisme - Infrastructure touristique

جدول : السياحة - التجهيزات السياحية

Gouvernorat	مراكز التنشيط والترفيه Centres d'animation	المطاعم السياحية Restaurants touristiques	وكالات الأسفار Agences de voyage	عدد الأسرة Nombre de lits	توزيع الوحدات السياحية حسب الصنف Classification des hôtels								الولاية
					المجموع	أخرى	تلق غير مصنّف	نجمة واحدة	تجمتان	ثلاثة نجوم	أربعة نجوم	خمسة نجوم	
					Total	Autres	non classés	1 étoile	2 étoiles	3 étoiles	4 étoiles	5 étoiles	
Tataouine	3	2	21	672	17	4	5	3	4	1	-	-	تطاوين
Médenine	3	29	196	49 936	144	-	37	11	17	30	42	7	مدنين
Gabès	2	5	64	1 295	11	-	-	5	3	1	2	-	قابس
Kébili	44	2	65	4 269	26	13	-	1	3	5	3	1	قبيلي
District cinq	52	38	346	56 172	198	17	42	20	27	37	47	8	الإقليم الخامس
Tunisie	-	392	1 428	229 922	893	229	97	81	107	139	168	72	المستوى الوطني

Source : Gouvernorats du Sud en chiffres 2024 et Extrait du tourisme en chiffres 2021

المصدر : ولايات الجنوب في أرقام 2024 ونشرية السياحة في أرقام 2021

Tableau : Tourisme - Evolution des indicateurs touristiques

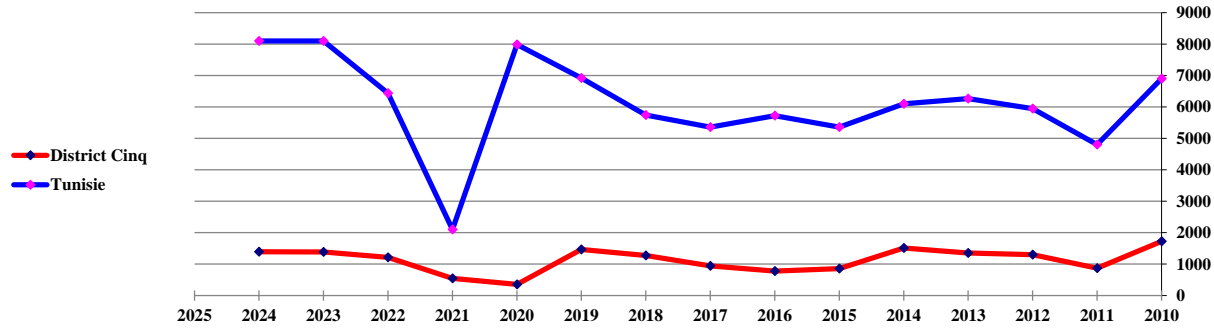
جدول : السياحة - تطور المؤشرات السياحية

Libellé	كامل البلاد Tunisie	الإقليم الخامس District cinq	قبلي Kébili	قابس Gabès	مدنين Médenine	تطاوين Tataouine	البيانات
2 020							سنة 2020
Arrivées	7 984 500	355 865	28 174	15 660	304 315	7 716	عدد الوافدين
Nuitées globales	24 304 400	1 455 817	34 493	18 792	1 394 816	7 716	الليالي المقضاة
Taux d'occupation en %	44,6	-	3,6	-	20,8	-	نسبة الشغول %
Durée moyenne de séjour (jours)	5,4	-	1,2	1,2	4,6	-	معدل الإقامة (ليلة)
2 021							سنة 2021
Arrivées	2 474 000	544 316	28 174	11 063	495 532	9 547	عدد الوافدين
Nuitées globales	8 077 000	1 990 516	34 493	17 080	1 926 519	12 424	الليالي المقضاة
Taux d'occupation en %	13,9	-	5,2	3,2	23,9	5,8	نسبة الشغول %
Durée moyenne de séjour (jours)	4,4	-	1,30	1,9	5,4	1,2	معدل الإقامة (ليلة)
2 022							سنة 2022
Arrivées	6 437 000	1 214 294	149 086	28 263	1 016 000	20 945	عدد الوافدين
Nuitées globales	18 500 000	5 386 968	168 802	45 370	5 149 000	23 796	الليالي المقضاة
2 023							سنة 2023
Arrivées	8 100 000	1 389 972	178 090	34 178	1 155 922	21 782	عدد الوافدين
Nuitées globales	24 600 000	6 752 439	197 544	50 178	6 480 061	24 656	الليالي المقضاة
2 024							سنة 2024
Arrivées	8 100 000	1 396 583	178 090	33 291	1 171 976	13 226	عدد الوافدين
Nuitées globales	24 600 000	7 218 824	197 544	58 000	6 947 071	16 209	الليالي المقضاة

Source : Gouvernorats du Sud en chiffres 2024 et Extrait du tourisme en chiffres 2021

المصدر : ولايات الجنوب في أرقام 2024 ونشرية السياحة في أرقام 2021

السياحة : تطور عدد الوافدين بالآلاف
Tourisme : évolution des arrivées en milliers



السياحة : تطور عدد الليالي المقضاة بالمليون ليلة
Tourisme : évolution des nuitées en millions

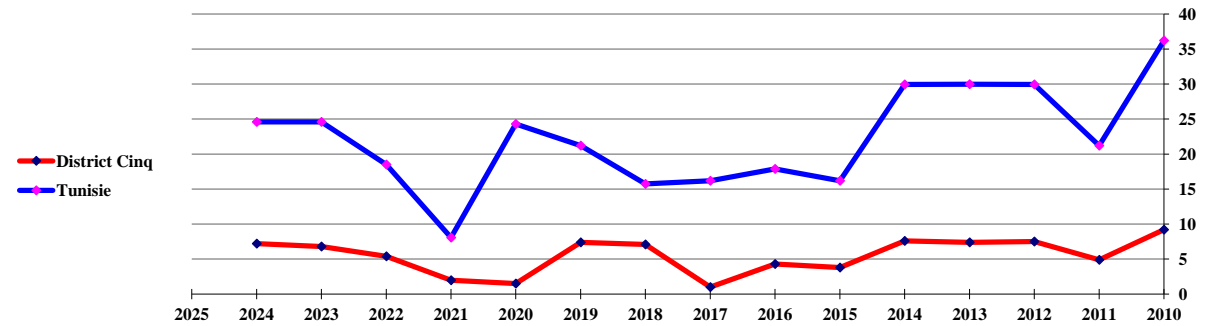


Tableau : Artisanat - données générales

جدول : الصناعات التقليدية - معطيات عامة

Délégation	الإستثمار Investissement				الإنتاج والتصدير Production et exportation				العدد الجملي للحرفيين Nombre Total d' Artisans inscrits	المعتمدية
	مواطن الشغل Emplois		الإستثمار (أ.د.) Invest. (mille DT)	العدد Nbre	قيمة الصادرات (أ.د.) Valeur des exportations (mille DT)	المساحة المصدرة Surface exportée (m2)	المساحة المحوّلة (م) Surface reconvertie(m ²)	عدد القطع Nbre de pièces produites		
	منهم إناث dont Fém.	المجموع Total								
Tataouine	55	61	267,5	61	-	-	-	-	3 984	تطاوين
Médenine	342	392	1 568,2	249	1 280,87	4 049	599	166	6 153	مدنين
Gabès	441	463	2 332	408	45,926	-	7 646	4 349	13 939	قابس
Kébili	-	-	715,0	150	-	-	-	-	3 983	قبلي
District cinq	838	916	4 883	868	1 327	4 049	8 245	4 515	28 059	الإقليم الخامس

Source : Gouvernorats du Sud en chiffres 2024

المصدر : ولايات الجنوب في أرقام 2024

Tableau : Banques - Evolution des institutions bancaires

جدول : تطور عدد المؤسسات البنكية

Gouvernorat	2 024	2 023	2 022	2 021	2 020	2 019	2 018	2 017	2 016	الولاية
Tataouine	16	16	16	16	16	16	16	16	16	تطاوين
Médenine	83	79	79	86	86	88	86	81	70	مدنين
Gabès	58	58	56	56	55	55	52	49	44	قابس
Kébili	17	17	17	17	17	11	11	11	13	قبيلي
District cinq	174	170	168	175	174	170	165	157	143	الإقليم الخامس
Tunisie	-	-	-	1999	1964	1935	1 935	1 818	1 739	المستوى الوطني(*)

Source : Gouvernorats du Sud en chiffres 2024

(*) : Annuaire statistique de la Tunisie 2018-2022

المصدر : ولايات الجنوب في أرقام 2024

(*) : النشرة الإحصائية السنوية لتونس 2022-2018