République Tunisienne
Ministre de l'Économie et de la Planification
--
Office de Développement du Sud

الجمهوريـة التونسية
وزارة الاقتصاد والتخطيط
--
ديـوان تنمية الجنوب

إقليم الجنوب بالأرقام

Le Sud Tunisien en chiffres

2023

Octobre 2024 أكتوبر

	صفحة page	
Première partie : Données générales		***الجزء الأول : معطيات عامة***
Données générales concernant le Sud	**7**	**معطيات عامة حول إقليم الجنوب**
Deuxième partie : caratéristiques démographiques		***الجزء الثاني : الخصائص الديمغرافية***
Evolution de la population selon le sexe	**11**	**تطور السكان حسب الجنس**
Evolution du taux d'accroissement de la population	**12**	**تطور نسبة النمو السكاني**
Evolution des ménages et logements	**13**	**تطور المساكن و الأسر**
Caractéristiques des logements	**14**	**خصائص المساكن حسب الولاية**
Caractéristiques des ménages et conditions de vie	**15**	**خصائص الأسر وظروف عيشها حسب الولاية**
Evolution de la population (10 ans et plus) selon le niveau d'instruction	**16**	**تطور التوزيع النسبي للسكان (10 سنوات فما فوق) حسب المستوى التعليمي**
Evolution du taux d'analphabétisme	**17**	**تطور نسبة الامية**
Evolution du solde migratoire inter-gouvernorats	**18**	**تطور صافي الهجرة بين الولايات**
Données sur la migration 2009-2014	**19**	**معطيات حول الهجرة 2009-2014**
Répartition des sortants selon les raisons de migration	**20**	**التوزيع النسبي للمغادرين حسب أسباب الهجرة**
Caractéristique économiques de la population	**21**	**الخصائص الاقتصادية للسكان**
Répartition des actifs occupés selon le secteur d'activité	**22**	**توزيع النشيطين المشتغلين حسب قطاع النشاط الاقتصادي**
Répartition des actifs occupés selon le niveau d'instruction	**24**	**توزيع النشيطين المشتغلين حسب المستوى التعليمي**
Répartition des chômeurs selon le niveau d'instruction	**25**	**توزيع العاطلين عن العمل حسب المستوى التعليمي**
Troisième partie : Infrastructure et équipements collectifs		***الجزء الثالث : البنية الأساسية و التجهيزات الجماعية***
Electrificatin -Consommation d'énergie et taux d'électrification	**27**	**التنوير- إستهلاك الطاقة ونسب التنوير**
Eau potable - Consommation d'eau et taux de branchement et de desserte	**28**	**الماء الصالح للشرب - إستهلاك الماء ونسب الربط والتزود**

Poste	**29**	**البـــــــريد**
Télécommunication	**30**	**الإتصـــالات**
Réseau routier	**31**	**شبكــة الطرقــات**
Enseignement privé - 1er cycle de base - Données globales	**32**	**التعليم الخاص : المرحلة الأولى من التعليم الأساسي - معطيات عامة**
Enseignement public - 1er cycle de base - Année préparatoire	**33**	**التعليم العام : المرحلة الأولى من التعليم الأساسي - السنة التحضيرية**
Enseignement public - 1er cycle de base	**34**	**التعليم العام : المرحلة الأولى من التعليم الأساسي**
Enseignement public - 2ème cycle de base et secondaire	**35**	**التعليم العام : المرحلة الثانية من التعليم الأساسي والتعليم الثانوي**
Enseignement public - 2ème cycle-concours Nationaux	**36**	**التعليم العام : المرحلة الثانية من التعليم الأساسي والتعليم الثانوي- نسبة النجاح في المناظرات الوطنية**
Enseignement secondaire libre	**37**	**التعليم الثانوي الحر**
Enseignement supérieur public	**38**	**التعليم العالي العمومي**
Enseignement supérieur privé	**39**	**التعليم العالي الخاص**
Enseignement supérieur - Enseignants	**40**	**التعليم العالي - إطار التدريس**
Enseignement supérieur - Services universitaires	**41**	**التعليم العالي - الخدمات الجامعية**
Formation professionnelle	**42**	**التكوين المهني**
Santé	**43**	**الصحة**
Assainissement	**45**	**التطهـــير**
Culture	**46**	**الثقافة**
Jeunesse	**47**	**الشـــباب**
Sport	**48**	**الريـــــاضة**
Enfance	**49**	**الطفـــولة**

Promotion sociale	**51**	**النهوض الإجتماعي**
Affaires réligieuses- données globales	**52**	**الشؤون الدينية ـ معطيات عامة**
Justice - Carte Juridique	**53**	**العدل ـ الخارطة القضائية**
Quatrième partie : Secteurs productifs		***الجزء الرابع : القطاع المنتج***
Ressources en eaux	**55**	**الموارد المائية**
Ressources en eaux - Nombre de puits	**56**	**الموارد المائية : عدد الآبار**
Répartition des terre agricoles	**57**	**توزيع الأراضي الفلاحية**
Répartition des terre cultivées	**58**	**توزيع الأراضي المزروعة**
Périmètres irrigués	**59**	**المنـــاطق السقويـــة**
Cultures sous-serres	**61**	**الزراعات المحمية**
Production végétale	**62**	**الإنتاج النباتي**
Dattes -Evolution de la production	**63**	**التمور ـ تطور الانتاج**
Elevage - Effectifs du cheptel	**64**	**تربية الماشية ـ القطيع**
Elevage - Production	**65**	**تربية الماشية ـ الإنتـاج**
Pêche - Infrastructure et flotte	**66**	**الصيد البحري ـ البنية الأساسية والأسطول**
Pêche -Production	**67**	**الصيد البحري ـ الإنتاج**
Institutions de développement agricole	**69**	**مؤسسات التنمية الفلاحية**
Investissement agricole	**70**	**الإستثمار الفلاحي**
Industries manufacturières	**72**	**الصناعات المعملية**
Zones industrielles aménagées	**76**	**المناطق الصناعية المهيأة**

Petites et moyennes entreprises	**77**	**المؤسسات الصغـرى والمتوسطة**
Entreprises commerciales et de services	**78**	**المؤسسات التجارية والخدماتية**
Transport terrestre	**79**	**النقل البري**
Transport maritime	**81**	**النقل البحري**
Tourisme - Infrastructure touristique	**83**	**السيــاحة ـ التجهيزات السيــاحية**
Tourisme - Evolution des indicateurs touristiques	**84**	**السيــاحة ـ تطـور المؤشـرات السياحيـة**
Artisanat	**86**	**الصناعات التقليدية**
Evolution des institutions bancaires	**87**	**تطور المؤسسات البنكية**

الجـزء الأول : معطيـات عـامة

Première partie : Données générales

Présentation du Sud

Le Sud Tunisien occupe une position stratégique avec son appartenance au Maghreb et sa proximité de l'Europe, permettant ainsi une grande ouverture et une mobilité tant à l'échelle nationale qu'internationale.
Par sa position au Centre de la rive de la Méditerranée (660 Km de côtes), le Sud Tunisien assure la jonction entre l'Europe, l'Orient et l'Afrique.

Le Sud est divisé en plusieurs régions coordonnées et intégrées : une région côtière, une région désertique, la chaîne de montagnes Dhaher et des zones agricoles, minières et pastorales.

Caractéristiques du Sud

Le Sud se caractérise par la diversité de ses ressources naturelles :

- Champs pétrolier et de gaz naturel prometteurs,

- Richesse minière (réserves importantes en phosphate) et Substances utiles importantes et diverses : gypse, marbre, argile, sable, pierres, sels ...

- Energies alternatives et renouvelables (300 jours de soleil par an),

- Ressources hydrauliques dont des ressources en eaux chaudes exploitées pour l'agriculture géothermique et le thermalisme,

- Réserves halieutiques diversifiées dans le golfe de Gabès et les lacs de Boughrara et d'El Bibène,

- Terres cultivables et de vastes parcours,

- Patrimoine culturel et paysages naturels magnifiques (sites archéologiques, Ksour, villages berbères, dunes de sable, oasis, sites historiques et géologiques ...).

Le Sud Tunisien se caractérise par une économie diversifiée :

- Pôle d'Extraction Minière au Bassin Minier de Gafsa et Pôle d'industries chimiques à Gabès,

- Réserves importantes en matières premières (argile, sable, pierres, saumures gypse, pierres marbrières, bicarbonate de calcium, eaux minérales…),

- Pôle touristique balnéaire et Pôle touristique saharien et montagneux,

- Périmètres irrigués et des oasis produisant des dattes, des primeurs, des fruits et des légumes,

- Production d'arbres fruitiers et oliviers en sec,

- Elevage et Production de pêche abondante et à forte valeur d'exportation,

- des produits artisanaux diversifiés, ...

تقديم الإقليم

يجمع إقليم الجنوب بين شساعة المساحة التي تمثل 56 % من البلاد التونسية، والإنفتاح على الخارج عبر واجهة بحرية مندمجة ضمن الفضاء الأورومتوسطي على طول 660 كلم وحدود برية مع الجزائر وليبيا، وتنوع الأوساط الطبيعية من واحات وصحاري ومراعي وسواحل بحرية وسباخ وجبال حدد نمط التحرك والتمركز السكاني ومجالات النشاط الإقتصادي.

ينقسم إقليم الجنوب إلى عدة مناطق متناسقة تشمل منطقة ساحليه ومنطقة صحراوية وسلسلة جبال الظاهر وعدّة مناطق فلاحية ومنجمية ورعوية هامة.

أهم خصائص الولاية

يزخر الجنوب التونسي بعديد الموارد الطبيعيّة الهامة والتي تتمثل في:

- حقول للبترول والغاز جدّ واعدة،

- ثروات منجميّة (مخزون هام من مادّة الفسفاط) ومواد إنشائيّة متنوّعة قابلة للإستغلال والتصنيع : الجبس، الرخام، الطين، الرمل، الحجارة، الأملاح ...

- طاقات بديلة ومتجددة (من 288 إلى 300 يوم مشمس في السنة)،

- موارد مائية جوفية منها موارد حارة صالحة للفلاحة الجيوحرارية وللاستشفاء،

- انتاج صيد بحري متنوّع بكلّ من خليج قابس وبحيرات بوغرارة والبيبان،

- مساحات شاسعة من التربة الصالحة للإستغلال الزراعي وموارد علفيّة طبيعيّة ومراعي شاسعة،

- مخزون ثقافي وحضاري ومناظر طبيعية خلابة (معالم أثرية متعددة، القصور الصحراوية والجبلية، كثبان الرمال الصحراوية، القرى الجبلية، الواحات والمحميات، مواقع تاريخية وجيولوجية...)

يتميز الإقليم بنشاط اقتصادي متنوع يرتكز على :

- قطب للاستخراج المنجمي للفسفاط بقفصة وقطب للصناعات الكيميائية بقابس،

- صناعات تحويليّة ناشئة وفي تطوّر مستمر،

- قطب سياحي ساحلي وقطب سياحي صحراوي وجبلي

- مساحات سقويّة شاسعة وواحات لإنتاج التّمور والغلال والخضر والباكورات،

- الأشجار المثمرة وغابات الزيتون البعليّة،

- تربية الماشية وإنتاج سمكي وفير ذو قيمة تصديريّة عاليّة،

- منتوجات تقليدية متنوعة : فخار، مرقوم، نسيج يدوي ومنسوجات حائطية، جلد، وبر، صوف، سعف، طين، مصوغ...

خـارطة التقسيم الإداري لإقليم الجنوب

Carte de découpage administratif du Sud

Tableau : Principaux Indicateurs de Développement 2023

جدول : أهـم المؤشـرات التنمويــة لسنة 2023

Indicateurs	Unités	تونس Tunisie	إقليم الجنوب Sud	قفصة Gafsa	توزر Tozeur	قبلي Kébili	قابس Gabès	مدنين Médenine	تطاوين Tataouine	الوحدة	المؤشرات
Superficie totale	Km²	163,610	91,076	7,807	5,593	22,484	7,166	9,167	38,889	كلم²	المساحة الجملية
Nombre de délégations	délégations	279	56	13	6	7	13	9	8	معتمدية	عدد المعتمديـات
Nombre de communes	communes	350	61	13	6	9	16	10	7	بلدية	عدد البلديــات
Nombre de secteurs	secteurs	2,085	386	76	36	43	73	94	64	عمادة	عدد العمـادات
Nombre d'habitants (en millier)	habitants	11,903.8	1,732.4	356.8	116.8	172.6	409.3	524.7	152.2	نسمة	عدد السكان (بالألف)
Nombre de ménage	habitants	3,180,300	431,600	90,200	29,756	40,400	98,900	134,800	32,000	نسمة	عدد الأسر
Densité démographique	habitants/km²	73	19	46	21	8	57	57	4	ساكن/كلم²	الكثافة السكانية
Taux d'accroissement annuel moyen (2004-2014)	%	1.03	0.80	0.41	1.02	0.92	0.88	1.03	0.40	%	معدل نسبة النمو السنوي للسكان (2004-2014)
Taux de pauvreté (2015)	%	15.2	-	18.0	14.6	18.5	16.9	21.6	15.0	%	نسبة الفقر (2015)
Taux d'analphabétisme 10 ans et plus	%	18.1	17.6	21.5	19	14.8	16.5	17.3	18.2	%	نسبة الأمية 10 سنوات فما فوق
Population 10 et plus selon le niveau d'instruction		9,629,746	1,382,744	286,655	49,194	139,388	323,769	413,623	55,492		عدد السكان 10 سنوات فما فوق حسب المستوى التعليمي
Analphabètes	%	18.2	17.6	21.5	19.2	14.9	16.5	17.3	18.2	%	لا شيئ
primaire	%	32.4	31.8	25.7	32.6	29.8	33.0	34.7	31.5	%	إبتدائي
secondaire	%	34.7	36.5	38.6	32.5	38.4	34.9	35.9	36.4	%	ثانوي
supérieur	%	14.7	14.0	14.2	15.6	16.9	15.5	12.0	13.8	%	عالي
Population active 15 ans et plus	personnes	8,793,602	546,894	110,272	37,979	61,842	124,155	160,166	52,460	ساكن	عدد السكان النشيطين 15 سنوات فما فوق
Taux d'activité	%	47.0	-	41.8	43.0	48.5	41.9	42.7	46.1	%	نسبة النشاط
Population active occupée 15 ans et plus	personnes	3,497,758	411,241	78,329	28,177	46,582	92,613	128,344	35,435	ساكن	عدد السكان المشتغلين 15 سنوات فما فوق
Agriculture et pêche	%	14.5	15.4	20.3	21.4	34.4	13.3	7.3	9.1	%	الفلاحة والصيد البحري
Industries manufacturières	%	18.5	7.6	4.8	4.8	6.3	12.9	6.9	6.4	%	الصناعات المعملية
Mines et énergie	%	1.1	2.7	7.6	1.5	0.7	2.0	0.9	3.8	%	المناجم والطاقة
Batiments et travaux public	%	14.0	19.9	18.7	12.1	11.1	23.3	23.3	19.9	%	البناء الأشغال العامة
Services	%	51.9	54.3	48.6	6.2	47.5	48.5	61.4	60.6	%	الخدمات
Non déclaré	%	0.1	0.1	0.0	0.1	0.01	0.0	0.15	0.3	%	غير مصرح به

Tableau (suite)

جدول (يتبع)

Indicateurs	Unités	تونس Tunisie	إقليم الجنوب Sud	قفصة Gafsa	توزر Tozeur	قبلي Kébili	قابس Gabès	مدنين Médenine	تطاوين Tataouine	الوحدة	المؤشرات
Taux de chômage (*)	%	15.3	-	25.5	24.8	23.5	24.3	18.7	28.7	%	نسبة البطالة (*)
Solde migratoire interne 2009-2014	Nbre	0	-9,582	-6,180	-149	-492	-1,903	1,110	-1,968	عدد	صافي الهجرة الداخلية 2009-2014
Solde migratoire externe 2009-2014	Nbre	-22,281	-9,190	-743	19	610	-2,651	-4,946	-1,929	عدد	صافي الهجرة الخارجية 2009-2014
Taux d'électrification	%	99.9	99.9	99.9	99.9	99.9	99.8	99.9	99.8	%	نسبة التنوير
Taux global de desserte en eau potable	%	98.6	99.4	99.9	99.9	99.9	98.1	99.9	99.8	%	نسبة التزود بالماء الصالح للشرب
Taux de branchement en eau potable	%	92.1	97.4	95.1	98.0	98.2	96.7	97.8	98.8	%	نسبة الربط بالماء الصالح للشرب
Taux de branchement à l'ONAS	%	65.4	46.9	56.0	69.3	36.2	66.1	21.8	52.8	%	نسبة الربط بشبكة التطهير
Densité téléphonique fixe pour 100 habitants	Lignes	16.5	-	13.2	12.3	12.9	13.2	14.8	12.4	خط	كثافة شبكة الهاتف القار لكل 100 ساكن
Taux de branchement au réseau téléphonique fixe	%	53.5	-	47.2	39.0	49.6	48.8	49.9	55.5	%	نسبة ربط الأسر بشبكة الهاتف القار
Couverture postale (par bureau de poste)	Hab.	10,821.6	6,464	8,923	6,121	4,600	7,600	7,681	4,114	ساكن	التغطية البريدية (لكل مكتب بريد)
Nbre d'habitants par médecin	Hab.	744 (**)	(**) 1155	2,211	1,163	1,372	1,193	873	1,553	ساكن	عدد السكان للطبيب الواحد
Nbre d'habitants par CSB	Hab.	5,634	3,710	3,828	3,634	2,858	4,354	4,389	2,306	ساكن	عدد السكان لكل مركز صحة أساسية
Nbre de lits d'hôpitaux pour 1000 habitants	Lits	2	1.90	2.01	3.00	1.92	1.87	1.56	1.75	سرير	عدد الأسرة بالمستشفيات لكل 1000 ساكن
Nbre d'habitants par maison de jeunes	Hab.	33,438	22,499	20,941	14,538	8,165	21,542	21,763	15,220	ساكن	عدد السكان لكل دار شباب
Nbre d'habitants par maison de culture	Hab.	50,016	41,248	44,500	16,614	42,869	45,478	65,288	25,367	ساكن	عدد السكان لكل دار ثقافة
Nbre d'habitants par bibliothèque	Hab.	29,909	19,686	16,182	10,573	15,589	17,796	30,724	11,692	ساكن	عدد السكان لكل مكتبة عمومية
Nombre d'entreprises 10 emplois et plus	entreprises	4667	342	67	58	20	103	84	18	مؤسسة	عدد المؤسسات الصناعية (10 مواطن شغل أو أكثر
Nbre d'entreprises exportatrices 10 emplois et plus	entreprises	2108	97	28	38	13	23	7	1	مؤسسة	عدد المؤسسات الصناعية المصدرة كليا
Indice de Développement Régionale	-	0.462	-	0.425	0.460	0.453	0.472	0.487	0.449	-	مؤشر التنمية الجهوية
Rang	-	-	-	19	12	13	10	8	16	-	الرتبة
Indice d'Attractivité régionale	-	3.18	-	2.12	2.04	1.70	3.18	3.46	2.88	-	مؤشر جاذبية الجهات
Rang	-	-	-	12	23	24	18	9	13	-	الرتبة

(*) : année 2019.

(**) année 2021

(*) : سنة 2019.

(**): سنة 2021

الجـزء الثـاني : الخصائص الديمغرافيـة

Deuxième partie : caratéristiques démographiques

Tableau : Evolution de la population selon le sexe (millier)

جدول : تطور السكان حسب الجنس (بالألف)

Gouvernorat	2024	2014			2004			1994			الولاية
	المجموع Total	المجموع Total	إناث Fém.	ذكور Mas.	المجموع Total	إناث Fém.	ذكور Mas.	المجموع Total	إناث Fém.	ذكور Mas.	
Tataouine	152.143	149.4	78.5	70.9	143.5	75.5	68.0	135.2	67.7	67.5	تطاوين
Médenine	524.089	479.5	245.3	234.2	432.5	218.4	214.1	385.6	192.8	192.8	مدنين
Gabès	408.321	374.3	190.6	183.7	342.6	173.4	169.2	310.3	155.0	155.3	قابس
Sud Est	1,084.6	1,003.2	514.4	488.8	918.7	467.4	451.3	831.1	415.5	415.5	الجنوب الشرقي
Kébili	171.971	156.9	79.6	77.3	143.2	72.6	70.6	131.6	65.5	66.1	قبلي
Tozeur	116.651	108.0	54.9	53.1	97.5	49.4	48.1	89.0	44.1	44.9	توزر
Gafsa	355.747	337.3	170.9	166.4	323.7	163.8	159.9	307.7	152.4	155.3	قفصة
Sud Ouest	644.4	602.2	305.4	296.8	564.5	285.8	278.7	528.3	262.0	266.3	الجنوب الغربي
Sud	1,728.9	1,605.4	819.8	785.6	1,483.1	753.2	729.9	1,359.3	677.5	681.8	الإقليم
%	100.0	100.0	51.1	48.9	100.0	50.8	49.2	100.0	49.8	50.2	%
Tunisie	11,887.4	10,982.8	5,510.4	5,472.4	9,910.9	4,945.4	4,965.4	8,785.7	4,346.4	4,439.3	كامل البلاد
%	100.0	100.0	50.2	49.8	100.0	49.9	50.1	100.0	50.0	50.0	%

Source : Institut National De La Statistique

المصدر : المعهد الوطني للإحصاء

Tableau : Evolution du taux d'accroissement de la population (%)

جدول : تطورنسبة النمو السكاني (%)

Gouvernorat	نسبة النمو 2004 / 2014 Taux d'accroissement 2004 / 2014			نسبة النمو 94 / 2004 Taux d'accroissement 94 / 2004			الولاية
	المجموع Total	وسط غير بلدي Milieu non com.	وسط بلدي Milieu com.	المجموع Total	وسط غير بلدي Milieu non com.	وسط بلدي Milieu com.	
Tataouine	0.40	-0.25	0.80	0.60	-0.53	1.40	تطاوين
Médenine	1.04	0.31	1.24	1.15	-3.99	3.49	مدنين
Gabès	0.89	0.07	1.26	1.00	0.08	1.47	قابس
Sud Est	0.88	0.09	1.19	1.01	-1.77	2.43	الجنوب الشرقي
Kébili	0.92	0.89	0.95	0.85	1.02	0.71	قبلي
Tozeur	1.02	1.06	1.00	0.91	1.18	0.80	توزر
Gafsa	0.41	0.06	0.54	0.51	-0.54	0.93	قفصة
Sud Ouest	0.65	0.53	0.71	0.66	0.27	0.86	الجنوب الغربي
Sud	0.80	0.27	1.02	0.88	-1.00	1.83	الإقليم
Tunisie	1.03	0.18	1.47	1.21	0.17	1.83	المستوى الوطني

Source : Institut National De La Statistique

المصدر : المعهد الوطني للإحصاء

Tableau : Répartition des logements et des ménages

جدول : توزيـع المساكن والأسر

Gouvernorat	كامل البلاد Tunisie	إقليم الجنوب Sud	الجنوب الغربي Sud Ouest	قـفـصة Gafsa	تـوزر Tozeur	قبلـي Kébili	الجنوب الشرقي Sud Est	قـابـس Gabès	مدنيــن Médenine	تطاويــن Tataouine	الولاية
Nbre de ménages 1994	1,704,185	241,782	92,236	54,330	16,590	21,316	149,546	56,431	70,443	22,672	عدد الأسر 1994
Nbre de ménages 2004	2,185,839	299,238	112,960	65,926	20,485	26,549	186,278	69,703	90,000	26,575	عدد الأسر 2004
Nbre de ménages 2014	2,712,974	366,762	137,815	77,964	25,566	34,285	228,947	84,783	113,277	30,887	عدد الأسر 2014
Nbre de ménages 2018	2,889,922	371,511	143,246	77,044	29,756	36,445	228,265	87,839	108,632	31,793	عدد الأسر 2018
Taux d'accroissement											نسبة التزايد السنوي
1994 / 2004	2.52	2.15	2.05	1.95	2.13	2.22	2.22	2.13	2.48	1.60	2004 / 1994
2004 / 2014	2.18	2.06	2.01	1.69	2.24	2.59	2.08	1.98	2.33	1.52	2014 / 2004
2014 / 2018	0.63	0.13	0.39	-0.12	1.53	0.61	-0.03	0.35	-0.42	0.29	2018 / 2014
Taille du ménage											معدل عدد الأفراد في الأسرة
1994	5.16	5.62	5.73	5.66	5.37	6.17	5.56	5.50	5.47	5.96	1994
2004	4.53	4.96	5.00	4.91	4.76	5.39	4.93	4.92	4.81	5.40	2004
2014	4.05	4.38	4.37	4.33	4.22	4.58	4.38	4.41	4.23	4.84	2014
2018	4.00	4.55	4.38	4.53	3.81	4.55	4.61	4.49	4.66	4.75	2018
Nbre de logements 1994	1,868,522	278,740	101,338	60,187	18,320	22,831	177,402	63,020	85,713	28,669	عدد المساكن 1994
Nbre de logements 2004	2,500,830	362,621	126,011	72,881	22,826	30,304	236,610	82,025	120,008	34,577	عدد المساكن 2004
Nbre de logements 2014	3,289,901	477,481	160,024	89,946	29,683	40,395	317,457	107,094	164,871	45,492	عدد المساكن 2014
Taux d'accroissement											نسبة التزايد السنوي
1994 / 2004	2.96	2.67	2.20	1.93	2.22	2.87	2.92	2.67	3.42	1.89	2004 / 1994
2004 / 2014	2.78	2.79	2.42	2.13	2.66	2.92	2.98	2.70	3.23	2.78	2014 / 2004
Logements rudimentaires											نسبة المساكن المتواضعة
2004	0.80	0.77	0.55	0.50	0.80	0.50	0.88	1.10	0.70	1.00	2004
2014	0.41	0.31	0.26	0.27	0.33	0.20	0.33	0.27	0.38	0.31	2014

Source : Institut National De La Statistique

المصدر : المعهد الوطني للإحصاء

Tableau : Caractéristiques des logements

جدول : خصائص المساكن

Gouvernorat	التوزيع النسبي للمساكن حسب النوع % Répartition des logements par type en %					العدد الجملي للمساكن Nombre de logements	الولاية
	مسكن متواضع Logements rudimentaires	شقة بعمارة Appartements	فيلا أو طابق فيلا Villa ou étage de villa	مسكن متلاصق أو طابق مسكن متلاصق Logement jumelé ou étage log jumelet	دار عربي برج ستديو حوش Maison traditionnelle		
Année 2004							**سنة 2004**
Tataouine	1.1	0.9	32.0	-	65.9	34,577	تطاويـن
Médenine	0.8	0.8	40.9	-	57.5	120,008	مدنيــن
Gabès	1.0	2.4	15.2	-	81.3	82,025	قـابـس
Sud Est	0.9	1.4	30.7	-	67.0	236,610	**الجنوب الشرقي**
Kébili	0.3	0.3	27.8	-	71.5	30,304	قبلي
Tozeur	0.8	0.9	21.2	-	77.1	22,826	توزر
Gafsa	0.5	1.0	23.7	-	74.8	72,881	قفصة
Sud Ouest	0.5	0.8	24.2	-	74.4	126,011	**الجنوب الغربي**
Sud	0.8	1.2	28.4	-	69.6	362,621	اقليم الجنوب
Année 2014							**سنة 2014**
Tataouine	0.31	2.3	17.3	48.4	31.7	45,492	تطاويـن
Médenine	0.38	0.9	54.6	11.4	32.7	164,871	مدنيــن
Gabès	0.27	2.1	16.2	50.4	31.0	107,094	قـابـس
Kébili	0.20	0.7	46.1	9.1	44.0	40,395	قبلي
Tozeur	0.3	0.9	23.2	15.3	60.23	29,683	توزر
Gafsa	0.27	1.3	27.1	25.6	45.7	89,946	قفصة
Sud	0.31	1.4	34.6	26.4	37.4	477,481	اقليم الجنوب
Tunisie	0.41	7.61	26.52	38.74	26.72	3,289,901	كامل البلاد

Source : Institut National De La Statistique

المصدر : المعهد الوطني للإحصاء

Tableau : Caractéristiques des ménages et conditions de vie

جدول : خصائص الأسر وظروف عيشها

Gouvernorat	Ménages possédants des équipements - (%) - نسبة امتلاك الأسر للتجهيزات											متوسط حجم الأسرة Taille du ménage	عدد الأسر Nbre de ménages	الولاية
	حاسوب Ordi-nateur	هاتف جوال Téléph. portable	هاتف قار Téléph. fixe	مكيف هواء Clima-tiseur	آلة غسل الثياب Machine à laver	آلة طبخ بالفرن cuisinière à four	الثلاجة Réfrigé-rateur	الهوائي para-bole	جهاز التلفزة Télévi-seur	راديو مسجلة Radio	سيارة Véhicules			
Année 2014	**31.77**	**98.01**	**20.65**	**36.58**	**70.15**	**72.34**	**95.44**	**91.20**	**94.44**	**46.58**	**27.18**	**4.38**	**366,762**	**سنة 2014**
Tataouine	28.69	98.56	26.61	34.61	64.95	72.04	93.75	89.69	93.03	52.75	35.99	4.84	30,887	تطاويـن
Médenine	33.31	98.14	23.93	33.65	70.65	70.17	95.88	90.67	94.06	49.40	34.79	4.23	113,277	مدنيــن
Gabès	33.93	98.26	20.54	34.41	65.13	74.62	95.77	91.52	94.52	48.86	26.43	4.41	84,783	قـابــس
Kébili	32.05	97.92	21.44	50.09	70.00	78.59	95.87	92.25	95.02	30.69	24.13	4.58	34,285	قبلي
Tozeur	29.95	97.65	13.16	58.54	80.23	78.66	96.47	92.61	95.51	42.05	16.28	4.22	25,566	توزر
Gafsa	28.88	97.51	15.74	30.84	73.70	68.32	94.59	91.28	94.84	46.02	18.36	4.33	77,964	قفصة
Année 2018	**15.58**	**97.81**	**7.88**	**47.03**	**76.08**	**80.18**	**97.29**	**97.45**	**98.27**	**-**	**24.47**	**4.55**	**371,511**	**سنة 2018**
Tataouine	12.18	98.12	9.19	51.39	77.19	98.71	96.76	97.59	98.29	-	40.26	4.75	31,793	تطاويـن
Médenine	13.82	97.77	8.11	40.66	68.66	68.86	97.53	97.64	98.31	-	30.47	4.66	108,632	مدنيــن
Gabès	20.47	98.78	11.94	45.20	75.72	90.72	98.29	98.01	98.51	-	24.34	4.49	87,839	قـابــس
Kébili	19.31	98.15	9.52	67.53	73.23	81.73	94.26	96.07	97.77	-	24.96	4.55	36,445	قبلي
Tozeur	15.71	97.15	1.39	80.15	82.45	88.27	98.66	98.09	98.50	-	12.59	3.81	29,756	توزر
Gafsa	12.12	97.00	4.15	33.82	85.40	76.29	96.96	96.94	98.09	-	13.99	4.53	77,044	قفصة
Sud	15.58	97.81	7.88	47.03	76.08	80.18	97.29	97.45	98.27	-	24.47	4.55	371,511	اقليم الجنوب
Tunisie	20.74	97.12	8.33	31.26	78.38	80.63	96.98	96.95	98.06	-	24.47	4.00	2,889,922	كامل البلاد

Source : Institut National De La Statistique

المصدر : المعهد الوطني للإحصاء

Tableau : Evolution de la population 10 ans et plus selon le niveau d'instruction en % - 2014 et 2018

جدول : تطور التوزيع النسبي للسكان من الفئة العمرية 10 سنوات فما فوق حسب المستوى التعليمي % - 2014 و 2018

Niveau d'instruction		كامل البلاد Tunisie	اقليم الجنوب Sud	قفصة Gafsa	توزر Tozeur	قبلي Kébili	قابس Gabès	مدنين Médenine	تطاوين Tataouine	المستوى التعليمي	
Année 2014	Masculin	4,504,915	641,778	137,522	43,112	63,155	150,499	189,904	57,586	ذكور	سنة 2014
	Néant	12.87	11.55	14.23	9.93	12.61	11.31	9.89	11.33	لا شيء	
	Primaire	34.85	36.56	32.78	39.37	34.53	37.34	38.76	36.42	إبتدائي	
	Secondaire	40.28	41.71	42.15	41.21	42.85	41.27	41.22	42.55	ثانوي	
	Supérieur	12.01	10.17	10.84	9.48	10.00	10.08	10.12	9.71	عالي	
	Féminin	4,606,161	682,431	142,929	45,277	65,696	159,250	203,334	65,945	اناث	
	Néant	25.68	24.12	27.95	20.70	24.69	23.91	22.08	24.37	لا شيء	
	Primaire	29.20	31.76	27.82	33.72	28.82	31.57	34.89	32.71	إبتدائي	
	Secondaire	32.94	32.80	32.47	33.96	33.39	32.82	32.46	33.14	ثانوي	
	Supérieur	12.18	11.32	11.76	11.62	13.10	11.70	10.57	9.78	عالي	
	Total	9,111,076	1,324,209	280,451	88,389	128,851	309,749	393,238	123,531	مجموع الجنسين	
	Néant	19.34	19.34	21.22	15.45	18.77	17.79	16.19	18.29	لا شيء	
	Primaire	31.99	31.99	30.25	36.48	31.62	34.38	36.76	34.44	إبتدائي	
	Secondaire	36.57	36.57	37.22	37.50	38.03	36.92	36.69	37.53	ثانوي	
	Supérieur	12.10	12.10	11.31	10.58	11.58	10.91	10.36	9.74	عالي	
Année 2018	Total									مجموع الجنسين	سنة 2018
	Néant	18.16	17.62	21.45	14.52	14.85	16.54	17.29	18.21	لا شيء	
	Primaire	32.41	31.83	25.72	36.87	29.82	33.03	34.73	31.52	إبتدائي	
	Secondaire	34.68	36.54	38.60	36.06	38.44	34.88	35.93	36.42	ثانوي	
	Supérieur	14.75	14.00	14.23	12.55	16.89	15.54	12.04	13.85	عالي	

Source : Institut National De La Statistique

المصدر : المعهد الوطني للإحصاء

Tableau : Evolution du taux d'analphabétisme (%)

جدول : تطور نسبة الأمية (%)

Libellé	كامل البلاد Tunisie	اقليم الجنوب Sud	قفصة Gafsa	توزر Tozeur	قبلي Kébili	قابس Gabès	مدنين Médenine	تطاوين Tataouine	البيانات
2014									**2014**
selon le sexe									حسب الجنس
Total	19.27	17.93	21.14	15.40	18.69	17.70	16.06	18.21	الجملة
Masculin	12.81	11.46	14.16	9.89	12.54	11.23	9.77	11.22	ذكور
Féminin	25.58	24.02	27.86	20.65	24.61	23.82	21.93	24.32	إناث
2018									**2018**
selon le sexe									حسب الجنس
Total	18.10	17.60	21.50	14.50	14.80	16.50	17.30	18.20	الجملة
Masculin	11.50	11.02	12.70	9.60	9.10	10.30	11.40	11.50	ذكور
Féminin	24.50	23.63	29.30	19.20	20.70	22.40	22.60	23.70	إناث
selon le milieu									حسب الوسط
Total	18.10	17.31	21.50	14.50	14.80	16.50	17.30	18.20	الجملة
Communal	13.40	15.48	18.60	12.30	13.20	14.30	15.60	14.90	وسط بلدي
Non communal	28.60	22.94	30.10	19.90	16.70	21.90	23.30	24.10	وسط غير بلدي

Source : Institut National De La Statistique

المصدر : المعهد الوطني للإحصاء

Tableau : Evolution du solde migratoire inter-gouvernorats

جدول : تطور صافي الهجرة بين الولايات

Gouvernorat	2014 -2009			2009 - 2004			2004- 1999			1999- 1994			الولاية
	المجموع Total	اناث Féminin	ذكور Masculin	المجموع Total	اناث Féminin	ذكور Masculin	المجموع Total	اناث Féminin	ذكور Masculin	المجموع Total	اناث Féminin	ذكور Masculin	
Tataouine	-1,968	-875	-1,093	-754	-249	-505	-2,455	-961	-1,494	-888	-320	-568	تطاويـن
Médenine	1,110	382	728	429	-671	1,100	2,696	2,131	565	3,089	12	3,077	مدنيــن
Gabès	-1,903	-945	-958	-1,670	-691	-979	-2,367	-648	-1,719	-4,363	-1,637	-2,726	قـابـس
Kébili	-492	-167	-325	-1,938	-735	-1,203	-1,716	-982	-734	-750	-331	-419	قبلـي
Tozeur	-149	9	-158	-1,364	-632	-732	-586	-95	-491	-160	74	-234	تـوزر
Gafsa	-6,180	-3,065	-3,115	-4,180	-2,287	-1,893	-7,783	-3,197	-4,586	-4,920	-2,002	-2,918	قـفـصة
Sud	-9,582	-4,661	-4,921	-9,477	-5,265	-4,212	-12,211	-3,752	-8,459	-7,992	-4,204	-3,788	إقليم الجنوب

Source : Institut National De La Statistique

المصدر : المعهد الوطني للإحصاء

Tableau : Données sur la migration durant la période 2009 - 2014

جدول : معطيات حول الهجرة خلال الفترة 2009 - 2014

Libellé		كامل البلاد Tunisie	إقليم الجنوب Sud	قفصة Gafsa	توزر Tozeur	قبلي Kébili	قابس Gabès	مدنين Médenine	تطاوين Tataouine	البيانات	
Migration interne											الهجرة الداخلية
Masculin	Entrants	332,166	38,836	6,208	2,153	2,817	10580	13,376	3,702	الوافدون	ذكور
	Sortants	332,166	43,757	9,323	2,311	3,142	11538	12,648	4,795	المغادرون	
	Solde	0	-4,921	-3,115	-158	-325	-958	728	-1,093	صافي الهجرة	
Féminin	Entrants	356,111	42,457	6,721	2,589	3,457	11534	13,941	4,215	الوافدون	اناث
	Sortants	356,111	47,118	9,786	2,580	3,624	12479	13,559	5,090	المغادرون	
	Solde	0	-4,661	-3,065	9	-167	-945	382	-875	صافي الهجرة	
Total	Entrants	688,277	81,293	12,929	4,742	6,274	22,114	27,317	7,917	الوافدون	المجموع
	Sortants	688,277	90,875	19,109	4,891	6,766	24,017	26,207	9,885	المغادرون	
	Solde	0.0	-9,582	-6,180	-149	-492	-1,903	1,110	-1,968	صافي الهجرة	
Migration externe											الهجرة الخارجية
Masculin	Entrants	24,715	3,556	482	173	873	460	1,285	283	الوافدون	ذكور
	Sortants	54,952	14,186	1,341	311	985	3,101	6,231	2,217	المغادرون	
	Solde	-30,237	-10,630	-859	-138	-112	-2,641	-4,946	-1,934	صافي الهجرة	
Féminin	Entrants	18,928	2,985	345	224	852	334	1,027	203	الوافدون	اناث
	Sortants	10,972	1,545	229	67	130	334	587	198	المغادرون	
	Solde	7,956	1,440	116	157	722	0	440	5	صافي الهجرة	
Total	Entrants	43,643	6,541	827	397	1,725	794	2,312	486	الوافدون	المجموع
	Sortants	65,924	15,731	1,570	378	1,115	3,435	6,818	2,415	المغادرون	
	Solde	-22,281	-9,190	-743	19	610	-2,641	-4,506	-1,929	صافي الهجرة	

Source : Institut National De La Statistique

المصدر : المعهد الوطني للإحصاء

Tableau : Migration - Répartition des sortants selon les raisons de migration durant la période 2009 - 2014

جدول : الهجرة - التوزيع النسبي للمغادرين حسب أسباب الهجرة خلال الفترة 2009 - 2014

Libellé	كامل البلاد Tunisie	إقليم الجنوب Sud	قفصة Gafsa	توزر Tozeur	قبلي Kébili	قابس Gabès	مدنين Médenine	تطاوين Tataouine	البيانات
Migration interne									**الهجرة الداخلية**
Nbre de sortants	**688,277**	**90,875**	**19,109**	**4,891**	**6,766**	**24,017**	**26,207**	**9,885**	**عدد المغادرين**
Travail	17.17	20.95	23.71	20.92	20.22	19.84	20.29	20.57	العمل
Logement	19.09	10.76	9.01	8.10	6.95	13.02	11.76	9.93	المسكن
Mariage	25.52	25.79	25.52	29.65	33.96	25.24	24.10	24.63	الزواج
Accompagner la famille	29.09	29.17	27.35	26.54	21.62	29.67	30.79	33.66	مصاحبة العائلة
Etudes	5.90	10.01	11.26	11.78	14.62	8.74	9.44	8.13	الدراسة
Autres	3.23	3.31	3.15	3.03	2.63	3.48	3.61	3.08	سبب اخر
Migration externe									**الهجرة الخارجية**
Nbre de sortants	**65,924**	**15,731**	**1,570**	**378**	**1,115**	**3,435**	**6,818**	**2,415**	**عدد المغادرين**
Travail	73.38	81.27	77.04	66.49	78.51	79.14	82.66	86.70	العمل
Logement	0.52	0.43	0.26	1.06	0.54	0.75	0.29	0.33	المسكن
Mariage	9.66	7.63	8.29	17.68	10.83	10.30	6.39	3.81	الزواج
Accompagner la famille	1.06	1.45	1.28	0.26	1.34	1.07	1.16	3.15	مصاحبة العائلة
Etudes	14.20	8.24	12.05	13.98	6.98	7.86	8.48	5.30	الدراسة
Autres	1.18	0.98	1.08	0.53	1.79	0.87	1.01	0.70	سبب اخر

Source : Institut National De La Statistique

المصدر : المعهد الوطني للإحصاء

Tableau : Caractéristiques économiques de la population 2014 et 2018

جدول : الخصائص الإقتصادية للسكان 2014 و2018

Libellé	كامل البلاد Tunisie	إقليم الجنوب Sud	قفصة Gafsa	توزر Tozeur	قبلي Kébili	قابس Gabès	مدنين Médenine	تطاوين Tataouine	البيانات
Année 2014									سنة 2014
Masculin									**ذكور**
Population 15 ans et plus	4,092,719	582,177	125,038	39,022	57,854	136,721	171,744	51,798	السكان 15 سنة فما فوق
Population active occupée	2,373,263	328,943	64,264	23,413	32,479	75,781	106,355	26,651	السكان النشيطين المشتغلين
Chômeurs	306,143	51,013	15,259	2,881	5,109	10,794	10,399	6,571	السكان العاطلين عن العمل
Taux de chômage en %	11.43	13.43	19.19	10.96	13.59	12.47	8.91	19.78	نسبة البطالة %
Féminin									**اناث**
Population 15 ans et plus	4,219,496	625,430	130,781	41,135	60,407	146,377	186,382	60,348	السكان 15 سنة فما فوق
Population active occupée	922,702	84,494	18,165	7,980	8,178	19,817	24,426	5,928	السكان النشيطين المشتغلين
Chômeurs	267,172	52,769	14,110	2,862	5,726	11,712	12,845	5,514	السكان العاطلين عن العمل
Taux de chômage en %	22.45	38.44	43.72	26.40	41.18	37.15	34.46	48.19	نسبة البطالة %
Total									**المجموع**
Population 15 ans et plus	8,312,215	1,207,607	255,819	80,157	118,261	283,098	358,126	112,146	السكان 15 سنة فما فوق
Population active occupée	3,295,965	413,437	82,429	31,393	40,657	95,598	130,781	32,579	السكان النشيطين المشتغلين
Chômeurs	573,315	103,782	29,369	5,743	10,835	22,506	23,244	12,085	السكان العاطلين عن العمل
Taux de chômage en %	14.82	20.07	26.27	15.46	21.04	19.06	15.09	27.06	نسبة البطالة %
Année 2018									سنة 2018
Population 15 ans et plus	8,793,602	1,265,255	263,517	88,349	127,603	296,648	375,458	113,681	السكان 15 سنة فما فوق
Population active occupée	3,497,758	411,241	78,329	29,938	46,582	92,613	128,344	35,435	السكان النشيطين المشتغلين
Chômeurs	638,060	135,652	31,943	8,041	15,279	31,542	31,822	17,025	السكان العاطلين عن العمل
Taux de chômage en %	15.43	24.80	28.97	21.17	24.70	25.41	19.87	32.45	نسبة البطالة %

Source : Institut National De La Statistique

المصدر : المعهد الوطني للإحصاء

Tableau :Répartition de la population active occupée selon le secteur d'activités 2014 et 2018 (%)

جدول : توزيع السكان النشيطين المشتغلين حسب قطاع النشاط الإقتصادي 2014 و2018 (%)

Libellé	كامل البلاد Tunisie	إقليم الجنوب Sud	قفصة Gafsa	توزر Tozeur	قبلي Kébili	قابس Gabès	مدنين Médenine	تطاوين Tataouine	البيانات
Année 2014									سنة 2014
Total	3,295,965	413,437	82,429	31,393	40,657	95,598	130,781	32,579	مجموع الجنسين
Agriculture et pêche	10.47	10.25	8.80	13.15	25.44	11.09	6.37	5.24	الفلاحة والصيد البحري
Mines et énergie	1.71	3.81	10.58	3.26	1.35	2.51	1.17	4.68	المناجم والطاقة
Industries manufacturières	18.29	8.82	7.73	4.25	4.55	14.53	7.97	7.96	الصناعات المعملية
Batiment et Travaux publics	14.45	17.34	12.32	12.41	12.54	20.23	19.78	22.44	البناء والأشغال العامة
Services	54.92	59.61	60.29	66.74	55.86	51.50	64.57	59.51	الخدمات
Non déclaré	0.16	0.18	0.28	0.19	0.25	0.14	0.13	0.16	غير مصرح به
Année 2018									سنة 2018
Total	3,497,758	411,241	78,329	29,938	46,582	92,613	128,344	35,435	مجموع الجنسين
Agriculture et pêche	14.49	15.36	20.26	21.37	34.40	13.28	7.29	9.11	الفلاحة والصيد البحري
Mines et énergie	1.05	2.70	7.61	1.54	0.72	2.0	0.90	3.79	المناجم والطاقة
Industries manufacturières	18.48	7.59	4.81	4.75	6.30	12.88	6.94	6.36	الصناعات المعملية
Batiment et Travaux publics	13.97	19.94	18.71	12.07	11.11	23.30	23.31	19.86	البناء والأشغال العامة
Services	51.90	54.33	48.56	60.18	47.46	48.53	61.41	60.63	الخدمات
Non déclaré	0.11	0.09	0.04	0.09	0.01	0.02	0.15	0.25	غير مصرح به

Source : Institut National De La Statistique

المصدر : المعهد الوطني للإحصاء

Population active occupée selon le secteur d'activité - - السكان الناشطين المشتغلين حسب النشاط الإقتصادي - إقليم الجنوب
Sud - 2018

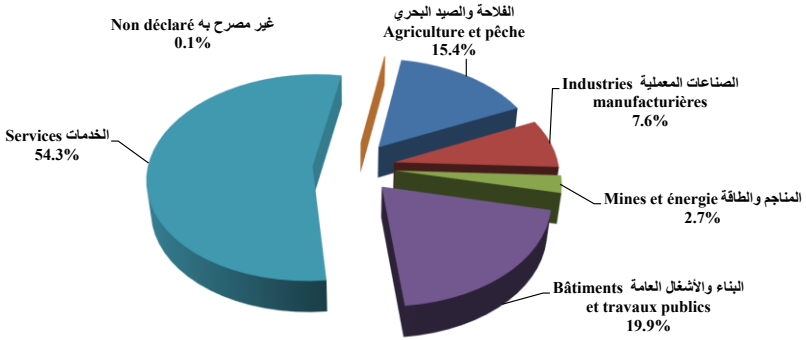

السكان الناشطين المشتغلين حسب النشاط الإقتصادي - المستوى الوطني
Population active occupée selon le secteur d'activité - Tunisie - 2018

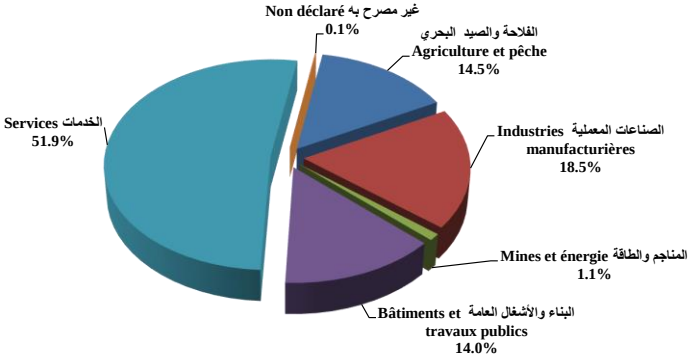

Tableau : Répartition de la population active occupée selon le niveau d'instruction 2014 et 2018 (%)

جدول : التوزيع النسبي للسكان النشيطين المشتغلين حسب المستوى التعليمي 2014 و2018 (%)

Niveau d'instruction	كامل البلاد Tunisie	اقليم الجنوب Sud	قفصة Gafsa	توزر Tozeur	قبلي Kébili	قابس Gabès	مدنين Médenine	تطاوين Tataouine	المستوى التعليمي
Année 2014									**سنة 2014**
Total	**3,295,965**	**413,437**	**82,429**	**31,393**	**40,657**	**95,598**	**130,781**	**32,579**	**مجموع الجنسين**
Néant	**10.25**	**8.60**	**14.10**	**7.91**	**9.05**	**8.15**	**6.02**	**6.48**	**لا شيء**
Primaire	**30.43**	**32.73**	**28.40**	**34.79**	**30.33**	**34.83**	**34.25**	**32.40**	**إبتدائي**
Secondaire	**38.62**	**40.58**	**39.04**	**38.87**	**42.47**	**39.08**	**42.18**	**41.75**	**ثانوي**
Supérieur	**20.70**	**18.09**	**18.46**	**18.43**	**18.15**	**17.94**	**17.55**	**19.37**	**عالي**
Année 2018									**سنة 2018**
Total	**3,497,758**	**411,241**	**78,329**	**29,938**	**46,582**	**92,613**	**128,344**	**35,435**	**مجموع الجنسين**
Néant	**8.00**	**6.29**	**9.60**	**6.21**	**5.68**	**5.37**	**5.86**	**3.77**	**لا شيء**
Primaire	**35.03**	**34.82**	**29.13**	**38.92**	**31.43**	**38.33**	**37.03**	**31.20**	**إبتدائي**
Secondaire	**37.06**	**41.42**	**46.06**	**37.54**	**43.77**	**36.93**	**40.67**	**45.82**	**ثانوي**
Supérieur	**19.81**	**17.39**	**15.19**	**17.24**	**19.10**	**19.33**	**16.26**	**19.17**	**عالي**

Source : Institut National De La Statistique

المصدر : المعهد الوطني للإحصاء

Tableau : Répartition des chômeurs selon le niveau d'instruction 2014 et 2018 (%)

جدول : التوزيع النسبي للعاطلين عن العمل حسب المستوى التعليمي 2014 و2018 (%)

Niveau d'instruction	كامل البلاد Tunisie	اقليم الجنوب Sud	قفصة Gafsa	توزر Tozeur	قبلي Kébili	قابس Gabès	مدنين Médenine	تطاوين Tataouine	المستوى التعليمي
Année 2014									سنة 2014
Total	573,315	103,782	29,369	5,743	10,835	22,506	23,244	12,085	مجموع الجنسين
Néant	7.08	3.21	3.97	3.75	2.73	3.51	2.59	2.20	لا شيء
Primaire	21.61	17.72	16.65	18.64	13.42	18.45	19.55	18.84	إبتدائي
Secondaire	40.82	41.35	43.45	41.79	39.43	37.17	39.49	49.12	ثانوي
Supérieur	30.49	37.72	35.94	35.82	44.42	40.87	38.36	29.84	عالي
Taux chômage supérieur	20.06	-	41.51	26.97	40.56	34.93	28.11	36.49	نسبة بطالة أصحاب الشهاد العليا
Année 2018									سنة 2018
Total	638,060	135,652	31,943	8,041	15,279	31,542	31,822	17,025	مجموع الجنسين
Néant	2.26	0.66	0.48	1.44	0.37	0.14	1.22	0.79	لا شيء
Primaire	16.85	12.87	7.81	16.48	8.29	14.08	17.15	14.52	إبتدائي
Secondaire	38.07	37.08	36.33	40.28	29.73	33.06	39.83	45.88	ثانوي
Supérieur	42.78	49.37	55.36	41.70	61.60	52.71	41.75	38.80	عالي
Taux chômage supérieur	-	-	-	-	-	-	-	-	نسبة بطالة أصحاب الشهاد العليا

Source : Institut National De La Statistique

المصدر : المعهد الوطني للإحصاء

الجـزء الثـالث : البنية الأساسية و التجهيزات الجماعية

Troisième partie : Infrastructure et équipements collectifs

Tableau : Electrification - Taux d'électrification (%)

جدول : التنوير - نسب التنوير (%)

Gouvernorat	نسب التنوير % Taux d'électrification (%)	عدد الأسر المرتبطة بشبكة الكهرباء + الطاقة الشمسية Nombre de ménages branchés en courant électrique + Photovoltaïque.	الولاية
Tataouine	99.8	32,000	تطاوين
Médenine	99.9	140,300	مدنين
Gabès	99.8	98,700	قابس
Sud Est	99.8	271,000	الجنوب الشرقي
Kébili	99.9	40,400	قبلي
Tozeur	99.9	29,400	توزر
Gafsa	99.9	90,100	قفصة
Sud Ouest	99.9	159,900	الجنوب الغربي
Sud	99.8	430,900	الإقليم
Tunisie (*)	99.9	3,177,000	تونس (*)

Source : Rapport Annuel sur les Indicateurs d'Infrastructure 2022 (2023 des taux prévisionnels)

المصدر : التقرير السنوي حول مؤشرات البنية الأساسية لسنة 2022 (2023 تقديري)

Tableau : Eau potable - Taux de branchement et taux de desserte (SONEDE+GR)

جدول : الماء الصالح للشرب - عدد المنتفعين ونسب التزود والربط (%)

Gouvernorat	نسب الربط (%) Taux de branchement (%)	نسب التزود (%) Taux de desserte (%)	الأسر المرتبطة بالشبكة Ménages branchés en eau potable	السكان المزودين من الشبكة Population desservie par SONEDE	الولاية
Tataouine	98.8	99.8	31,700	152,000	تطاوين
Médenine	98.0	99.9	137,700	524,100	مدنين
Gabès	96.7	98.1	95,600	401,300	قابس
Sud Est	97.6	99.2	265,000	1,077,400	الجنوب الشرقي
Kébili	98.1	99.9	39,700	172,400	قبلي
Tozeur	98.6	99.9	29,100	116,700	توزر
Gafsa	96.0	99.9	86,600	356,300	قفصة
Sud Ouest	97.0	99.9	155,400	645,400	الجنوب الغربي
Sud	97.4	99.4	420,400	1,722,800	الإقليم
Tunisie	92.1	98.6	2,930,400	11,732,600	كامل البلاد

Source : Rapport Annuel sur les Indicateurs d'Infrastructure 2022 (2023 des taux prévisionnels)

المصدر : التقرير السنوي حول مؤشرات البنية الأساسية لسنة 2022 (2023 تقديري)

Tableau : Poste

جدول : البـــريد

Gouvernorat	التغطية البريدية (بالألف ساكن) Couverture postale (mille habitants)		عـدد النوافذ Nbre de guichets	عـدد المكـاتب Nbre de bureaux	الولاية
	لكل نافذة بريدية par guichet	لكل مكتب بريد par bureau de poste			
Tataouine	1.73	3.71	88	41	تطاوين
Médenine	2.45	7.50	214	70	مدنين
Gabès	2.94	7.58	139	54	قابس
Sud Est	2.46	6.58	441	165	الجنوب الشرقي
Kébili	2.21	4.66	78	37	قبلي
Tozeur	2.29	5.56	51	21	توزر
Gafsa	2.72	7.93	131	45	قفصة
Sud Ouest	2.49	6.27	260	103	الجنوب الغربي
Sud	2.47	6.46	701	268	الإقليم
Tunisie	3.51	10.82	3,390	1,100	كامل البلاد

Source : Rapport Annuel sur les Indicateurs d'Infrastructure 2022 (2023 des taux prévisionnels)

المصدر : التقرير السنوي حول مؤشرات البنية الأساسية لسنة 2022 (2023 تقديري)

Tableau : Télécommunication

جدول : الإتـصـالات

Gouvernorat	كثافة شبكة الأنترنات القارة (لـ 100 عائلة) Densité Internet fixe (pour 100 ménages)	عدد اشتراكات الأنترنات القارة (بالألف) Nombre d'abonnements Internet FIXE (milliers)	كثافة شبكة الهاتف القار (لـ 100 ساكن) Densité téléphonique fixe (pour 100 habitants)	عدد الأسر المرتبطة بشبكة الهاتف القار (بالألف) Nbre de ménages branchés au réseau téléphonique fixe (milliers)	عدد المشتركين في شبكة الهاتف القار (بالألف) Abonnés au réseau de téléphonie fixe (milliers)	الولاية
Tataouine	12.4	18.9	13.1	17.8	20.0	تطاوين
Médenine	14.8	77.8	15.8	73.9	82.8	مدنين
Gabès	12.2	50.0	13.2	48.3	54.1	قابس
Sud Est	13.5	146.7	14.4	140.0	156.9	الجنوب الشرقي
Kébili	13.7	23.6	12.9	19.6	22.2	قبلي
Tozeur	14.4	16.9	14.7	15.2	17.2	توزر
Gafsa	11.0	39.2	14.2	45.0	89.9	قفصة
Sud Ouest	12.3	79.7	13.9	79.8	129.3	الجنوب الغربي
Sud	-	226.4	-	219.8	246.8	الإقليم
Tunisie	15.6	1,858.4	16.5	1,699.9	1,961.8	المستوى الوطني

Source : Rapport Annuel sur les Indicateurs d'Infrastructure 2022 (2023 des taux prévisionnels)

المصدر : التقرير السنوي حول مؤشرات البنية الأساسية لسنة 2022 (2023 تقديري)

Tableau : Réseau routier (km)

جدول : شبكــة الطرقــات (كلم)

Gouvernorat	المجموع Total		مسالك فلاحية Pistes agricoles		الطرقات المرقّمة Routes numérotées		الولاية
	غير معبدة Non Bitumée	معبدة Bitumée	غير معبدة Non Bitumée	معبدة Bitumée	غير معبدة Non Bitumée	معبدة Bitumée	
Tataouine	3,960.25	1,976.65	2,471.05	1,119.90	1,489.20	856.75	تطاوين
Médenine	2,769.11	2,764.44	2,025.80	1,485.79	743.31	1,278.65	مدنين
Gabès	879.80	1,471.6	706.0	924.0	173.8	547.6	قابس
Sud Est	7,609.16	6,212.73	5,202.85	3,529.69	2,406.31	2,683.04	الجنوب الشرقي
Kébili	841.90	828.20	617.70	351.30	224.2	476.9	قبلي
Tozeur	292.40	711.67	292.40	441.87	0	269.80	توزر
Gafsa	2,209.38	1,869.78	2,199.25	1,301.19	10.13	568.59	قفصة
Sud Ouest	3,343.68	3,409.64	3,109.35	2,094.35	234.33	1,315.29	الجنوب الغربي
Sud	10,952.84	9,622.37	8,312.20	5,624.04	2,640.64	3,998.33	الإقليم

Tunisie (*)	-	-	-	17,204.0	المستوى الوطني (*)

Source : Gouvernorats du Sud en chiffres 2023

(*) : Rapport Annuel sur les Indicateurs d'Infrastructure 2022

المصدر : ولايات الجنوب في أرقام سنة 2023

(*) : التقرير السنوي حول مؤشرات البنية الأساسية لسنة 2022

Tableau : Enseignement privé : 1er cycle - données globales

جدول : التعليم الخاص : مرحلة أولى - معطيات عامة

Gouvernorat	متوسط كثافة الفصل Elèves / classe	معدل التلاميذ للمدرس الواحد Elèves / enseignant	المدرسون Enseignants المجموع Total	إناث Fém.	ذكور Mas.	عدد التلاميذ Elèves المجموع Total	إناث Fém.	ذكور Mas.	عدد الفصول Classes élèves	عدد القاعات Locaux classes	عدد المدارس Nbre d'écoles	الولاية
Tataouine	20	10	31	26	5	297	145	152	15	18	2	تطاوين
Médenine	10	5	319	224	95	1,666	710	956	170	194	20	مدنين
Gabès	18	9	216	179	37	1,973	906	1067	111	126	14	قابس
Sud Est	13	7	566	429	137	3,936	1,761	2,175	296	338	36	الجنوب الشرقي
Kébili	19	9	151	93	58	1,355	625	730	73	65	6	قبلي
Tozeur	17	9	119	98	21	1,105	546	559	64	64	7	توزر
Gafsa	19	12	361	313	48	4,325	2,027	2,298	226	182	26	قفصة
Sud Ouest	19	11	631	504	127	6,785	3,198	3,587	363	311	39	الجنوب الغربي
Total	16	9	1,197	933	264	10,721	4,959	5,762	659	649	75	المجموع

Source : Gouvernorats du Sud en chiffres 2023

المصدر : ولايات الجنوب في أرقام سنة 2023

Tableau : Enseignement public - 1er cycle de base - Année préparatoire

جدول : التعليم العام : المرحلة الأولى من التعليم الأساسي - السنة التحضيرية

Gouvernorat	متوسط كثافة الفوج Elèves / groupe	عدد المربين Nbre d'instituteurs			عدد الأطفال المسجلين Nbre d'élèves			عدد الافواج Nbre de groupes	عدد المدارس Nbre d'écoles	الولاية
		الجملة Total	إناث Féminins	ذكور Masculins	الجملة Total	إناث Féminins	ذكور Masculins			
Tataouine	20	87	70	17	1,770	855	915	88	66	تطاوين
Médenine	18	232	194	38	4,189	2,027	2,162	236	169	مدنين
Gabès	20	141	116	25	2,762	1,344	1,418	140	113	قابس
Sud Est	19	460	380	80	8,721	4,226	4,495	464	348	الجنوب الشرقي
Kébili	21	83	68	15	1,725	860	865	83	54	قبلي
Tozeur	19	44	39	5	814	393	421	44	31	توزر
Gafsa	18	132	91	41	2,376	1,177	1,199	133	105	قفصة
Sud Ouest	19	259	198	61	4,915	2,430	2,485	260	190	الجنوب الغربي
Sud	19	719	578	141	13,636	6,656	6,980	724	538	الإقليم

Source : Gouvernorats du Sud en chiffres 2023

المصدر : ولايات الجنوب في أرقام سنة 2023

Tableau : Enseignement public - 1er cycle de base

جدول : التعليم العام : مرحلـة أولى تعليم أساسي

Gouvernorat	متوسط كثافة الفصل Elèves par classe	معدل التلاميذ للمدرس الواحد Elèves par enseignant	المدرسون Enseignants			عدد التلاميذ Elèves			عدد الفصول Nombre classe-élèves	عدد القاعات Nombre de salles	عدد المدارس Nombre d'écoles	الولاية
			المجموع Total	إناث Fém.	ذكور Mas.	المجموع Total	إناث Fém.	ذكور Mas.				
Tataouine	22	15	1,251	850	401	18,957	9,102	9,855	843	703	107	تطاوين
Médenine	23	16	3,878	2,299	1,579	60,568	29,267	31,301	2,595	1,659	252	مدنين
Gabès	25	16	2,888	2,044	844	46,327	22,312	24,015	1,882	1,088	157	قابس
Sud Est	24	16	8,017	5,193	2,824	125,852	60,681	65,171	5,320	3,450	516	الجنوب الشرقي
Kébili	23	16	1,321	837	484	20,530	10,103	10,427	878	432	83	قبلي
Tozeur	22	15	838	590	248	12,643	6,109	6,534	568	386	50	توزر
Gafsa	22	15	2,780	1,461	1,319	40,799	19,555	21,244	1,863	1,170	183	قفصة
Sud Ouest	22	15	4,939	2,888	2,051	73,972	35,767	38,205	3,309	1,988	316	الجنوب الغربي
Sud	23	15	12,956	8,081	4,875	199,824	96,448	103,376	8,629	5,438	832	الإقليم

Source : Gouvernorats du Sud en chiffres 2023

المصدر : ولايات الجنوب في أرقام سنة 2023

Tableau : Enseignement public : 2ème cycle de base et secondaire

جدول : التعليم العام : المرحلة الثانية من التعليم الأساسي والتعليم الثانوي

Gouvernorat	متوسط كثافة الفصل Elèves par classe	معدل التلاميذ للاستاذ الواحد Elèves par enseignant	الأساتذة Enseignants المجموع Total	إناث Fém.	ذكور Mas.	التلاميذ Elèves المجموع Total	إناث Fém.	ذكور Mas.	عدد الفصول Nbre de classe-élèves	القاعات الرياضية Salles de sport	القاعات Salles المختصة Spécialisées	العادية Ordinaires	عدد المدارس الإعدادية و المعاهد Nbre de collèges et de lycées	الولاية
Tataouine	24	12	1,067	463	604	13,281	7,681	5,600	558	8	304	638	40	تطاوين
Médenine	28	14	3,316	1,661	1,655	47,281	27,402	19,879	1,703	26	648	1,325	82	مدنين
Gabès	26	13	2,663	1,442	1,221	35,691	20,388	15,303	1,354	23	536	1,133	64	قابس
Sud Est	27	14	7,046	3,566	3,480	96,253	55,471	40,782	3,615	57	1,488	3,096	186	الجنوب الشرقي
Kébili	26	13	1,248	631	653	16,806	9,538	7,268	643	5	252	547	39	قبلي
Tozeur	25	13	900	442	458	11,380	6,287	5,093	464	9	206	445	27	توزر
Gafsa	25	11	2,926	1,350	1,576	33,485	18,299	15,186	1,339	29	508	1,217	63	قفصة
Sud Ouest	25	12	5,074	2,423	2,687	61,671	34,124	27,547	2,446	43	966	2,209	129	الجنوب الغربي
Sud	26	13	12,120	5,989	6,167	157,924	89,595	68,329	6,061	100	2,454	5,305	315	الإقليم

Source : Gouvernorats du Sud en chiffres 2023

المصدر : ولايات الجنوب في أرقام سنة 2023

Tableau : Taux de réussite aux concours nationaux

جدول : التعليم العام : نسبة النجاح في المناظرات الوطنية

Gouvernorat	باكالوريا جـوان 2023 Baccalauréat juin 2023	مناظرة التاسعة أساسي جـوان 2023 Concours 9ème de base juin 2023	نتائج مناظرة الدخول الى المدارس الإعدادية النموذجية - جوان 2023 Concours d'accés aux collèges pilotes juin 2023	الولاية
Tataouine	55.50	37.41	2.77	تطاوين
Médenine	57.61	44.61	7.20	مدنين
Gabès	58.63	48.01	7.90	قابس
Kébili	42.90	45.50	4.44	قبلي
Tozeur	50.00	52.54	22.96	توزر
Gafsa	33.48	-	8.90	قفصة

Source : Gouvernorats du Sud en chiffres 2023

المصدر : ولايات الجنوب في أرقام سنة 2023

Tableau : Enseignement secondaire libre

جدول : التعليم الثانوي الحر

Gouvernorat	نسبة النجاح بالباكلوريا % Taux réussite au Bac %	الأساتذة Enseignants			التلاميذ Elèves			عدد المعاهد Lycées	الولاية
		المجموع Total	إناث Fém.	ذكور Mas.	المجموع Total	إناث Fém.	ذكور Mas.		
Tataouine	7.04	98	78	20	573	220	353	5	تطاوين
Médenine	-	271	115	156	2,197	968	1,229	13	مدنين
Gabès	37	515	356	159	2,891	1,200	1,691	13	قابس
Kébili	-	240	185	55	442	699	1,141	8	قبلي
Tozeur	8.72	265	151	114	1,347	483	864	8	توزر
Gafsa	-	823	378	445	4,644	1,560	3,084	24	قفصة
Sud	-	2,212	1,263	949	12,094	5,130	8,362	71	الإقليم

Source : Gouvernorats du Sud en chiffres 2023

المصدر : ولايات الجنوب في أرقام سنة 2023

Tableau : Enseignement supérieur public

جدول : التعليـم العالي العمومي

Gouvernorat	نسبة التاطير (عدد الطلبة لكل مدرس) Nombre d'étudiants par enseignant	عدد المدرسين Nombre d'enseignants (*)	عدد الطلبة Nombre d'étudiants			مؤسسات التعليم العالي Etablissements d'enseignement supérieur	الولاية
			المجموع Total	إناث Fém.	ذكور Mas.		
Tataouine	6	198	1,252	1,030	222	2	تطاوين
Médenine	9	370	3,262	2,261	1,001	5	مدنين
Gabès	12	1,510	17,507	13,486	4,021	12	قابس
Sud Est	11	2,078	22,021	16,777	5,244	19	الجنوب الشرقي
Kébili	8	38	316	184	132	1	قبلي
Tozeur	11	98	1,072	611	461	2	توزر
Gafsa	4	20	76	-	-	11	قفصة
Sud Ouest	9	156	1,464	795	593	14	الجنوب الغربي
Sud	100	236	23,485	-	-	33	الإقليم
Tunisie	11	23,525	260,647	172,227	88,420	206	تـونس

,

Source :Ministère de l'Enseignement Supérieur et de la Recherche Scientifique -l'Enseignement Supérieur et la Recherche Scientifique en chiffres 2022-2023 et Gouvernorats du Sud en chiffres 2023

(*) Sans compter les enseignants des ISET.

المصدر : وزارة التعليم العالي و البحث العلمي-التعليم العالي والبحث العلمي في أرقام 2022-2023 وولايات الجنوب في أرقام 2023

(*) دون احتساب أساتذة المعاهد العليا للدراسات التكنولوجية

Tableau : Enseignement supérieur privée

جدول : التعليـم العالي الخاص

Gouvernorat	عدد الخريجين Nombre de diplômés			عدد الطلبة Nombre d'étudiants			مؤسسات التعليم العالي Etablissements d'enseignement supérieur	الولاية
	المجموع Total	إناث Fém.	ذكور Mas.	المجموع Total	إناث Fém.	ذكور Mas.		
Tataouine	0	0	0	0	0	0	0	تطاوين
Médenine	0	0	0	20	11	9	1	مدنين
Gabès	56	10	46	225	87	138	1	قابس
Sud Est	56	10	46	245	98	147	2	الجنوب الشرقي
Kébili	0	0	0	0	0	0	0	قبلي
Tozeur	0	0	0	0	0	0	0	توزر
Gafsa	30	-	-	76	25	51	1	قفصة
Sud Ouest	30	0	0	76	25	51	1	الجنوب الغربي
Sud	86	-	-	321	123	198	3	الإقليم
Tunisie	11,306	5,615	5,691	44,988	20,941	24,047	80	تـونس

Source : Ministère de l'Enseignement Supérieur et de la Recherche Scientifique - l'Enseignement Supérieur et la Recherche Scientifique en chiffres 2022-2023

المصدر : وزارة التعليم العالي و البحث العلمي-التعليم العالي والبحث العلمي في أرقام 2022-2023

Tableau : Enseignement supérieur - Enseignants

جدول : التعليم العالي - إطار التدريس

Rectorat	الأجانب étrangers	رتب أخرى Autres grades	اطار التعليم الثانوي Cadres enseignement secondaire	إطار تكنولوجي Cadres Technologues	إطار الطب الجامعي Cadres de médecine universitaire	متعاقد مسجل بشهادة الدكتوراه Prof.Contractuels inscrit au doctorat	متعاقد حامل لشهادة الدكتوراه Prof. Contractuels titulaire d'un doctorat	المدرسون الباحثون - Chercheurs مساعدون قارون Professeurs assistants permanents	أستاذ مساعد Professeurs assistants	أستاذ محاضر Professeurs conférenciers	استاذ تعليم عالي Professeurs d'enseignement supérieur	جامعة
Rectorat Gabès	11	60	167	5	5	45	240	926				جامعة قابس
Rectorat Gabès	3	45	125	1	-	24	123	391				جامعة قفصة
Sud (*)	14	105	292	6	5	69	363	1,317				الإقليم (*)
Tunisie	76	1,678	2,176	1,812	3,775	228	1,760	12,021				تـونس

Source :Ministère de l'Enseignement Supérieur et de la Recherche Scientifique - l'Enseignement Supérieur et la Recherche Scientifique en chiffres 2022-2023

المصدر : وزارة التعليم العالي و البحث العلمي-التعليم العالي والبحث العلمي في أرقام 2022-2023

(*) Sans compter les enseignants des ISET.

(*) دون احتساب أساتذة المعاهد العليا للدراسات التكنولوجية

Tableau : Enseignement supérieur - Services universitaires

جدول : التعليم العالي ـ الخدمات الجامعية

Gouvernorat	نسبة الايواء (%) Taux d'hébergement (%)	عدد الطلبة المقيمين Etudiants résidents			عدد المبيتات المناولة foyers privés	عدد المبيتات Nombre des foyers	عدد الأحياء Nombre de cités	المطاعم Restaurants		الولاية
		المجموع Total	إناث Fém.	ذكور Mas.				عدد الاكلات الموزعة يوميا Plats distribués /jour	العدد Nombre	
Tataouine	57.7	724	-	-	-	0	1	1,175	1	تطاوين
Médenine	55.5	1,810	-	-	5	1	2	2,348	3	مدنين
Gabès	33.6	4,532	-	-	16	2	2	7,165	4	قابس
Sud Est	-	7,066	-	-	21	3	5	10,688	8	الجنوب الشرقي
Kébili	66.6	199	-	-	0	0	1	238	1	قبلي
Tozeur	46.2	505	-	-	0	0	1	630	1	توزر
Gafsa	38.0	3,356	-	-	16	2	0	2,805	2	قفصة
Sud Ouest	-	4,060	-	-	16	2	2	3,673	4	الجنوب الغربي
Sud	-	11,126	-	-	37	5	7	14,361	12	الإقليم
Tunisie	24.0	60,020	-	-	70	50	42	78,474	81	تـونس

Source :Ministère de l'Enseignement Supérieur et de la Recherche Scientifique -l'Enseignement Supérieur et la Recherche Scientifique en chiffres 2022-2023

المصدر : وزارة التعليم العالي و البحث العلمي-التعليم العالي والبحث العلمي في أرقام 2022-2023

Tableau : Formation professionnelle

جدول : التكويــن المهني

Gouvernorat	عدد المراكز الخاصة للتكوين المهني Centres privés de formation prof.	عدد مدارس التكوين المهني السياحي Ecoles de formation touristique	عدد مراكز التكوين المهني الفلاحي Centres de formation prof. Agricole	عدد مراكز التكوين المهني Centres de formation prof.	الولاية
Tataouine	1	0	1	2	تطاوين
Médenine	5	1	2	7	مدنين
Gabès	13	0	2	4	قابس
Sud Est	19	1	5	13	الجنوب الشرقي
Kébili	3	0	1	2	قبلي
Tozeur	3	1	1	1	توزر
Gafsa	7	0	1	2	قفصة
Sud Ouest	13	1	3	5	الجنوب الغربي
Sud	32	2	8	18	الإقليم

Source: Sites web des ministères de tutelle

المصدر : موقع واب وزارات الإشراف

Tableau : Santé - Principaux indicateurs

جدول : الصحة - أهم المؤشرات

Gouvernorat	نسبة النمو الطبيعية % Taux d'accroissement naturel %	الوفيات (بالألف) Mortalités (milliers)		م.ج.خ (3) T G F (3) %	م.ت.خ (2) I S F (2)	الولادات (بالألف) Natalités (milliers)		السكان في 1 / 7 /2021 (بالألف) Population 1 /07/2021 (milliers)			الولاية
		م.خ.و (4) ‰ TBM (4) ‰	الوفيات Nombre			م.خ.م (1) ‰ TBN (1) ‰	الولادات Nombre	المجموع Total	إناث Féminin	ذكور Masculin	
Tataouine	0.55	9.6	1.5	54.8	1.80	15.1	2.3	151.7	79.8	71.9	تطاوين
Médenine	0.49	9.0	4.7	53.3	1.70	13.9	7.2	519.1	266.1	252.9	مدنين
Gabès	0.52	9.0	3.6	54.7	1.80	14.2	5.8	404.8	206.7	198.1	قابس
Sud Est	0.64	9.1	9.8	58.7	1.80	15.5	15.3	1,075.6	552.6	522.9	الجنوب الشرقي
Kébili	0.79	9.0	1.5	64.2	2.10	16.9	2.9	170.4	86.7	83.7	قبلي
Tozeur	0.53	9.0	1.1	55.5	1.90	14.3	1.7	115.7	59.1	56.6	توزر
Gafsa	0.61	9.3	3.3	58.8	2.00	15.4	5.4	354.2	179.8	174.4	قفصة
Sud Ouest	0.78	9.2	5.9	64.8	2.00	17.0	10.0	640.3	325.6	314.7	الجنوب الغربي
Sud	0.56	9.1	15.7	-	-	14.7	25.3	1,715.9	878.2	837.6	الإقليم
Tunisie	0.45	9.1	107.0	54.2	1.84	13.6	160.3	11,783.7	5,936.0	5,847.7	كامل البلاد

(1) : TBN : Taux brut de natalité indique le nombre de nouveaux-nés pour 1000 habitants.

(2) : ISF : Indice synthétique de fécondité indique le nombre moyen d'enfants nés vivants que mettrait une femme durant toute sa vie féconde dans les conditions de l'année considérée en l'absence de mortalité.

(3) : Taux global de fécondité indique le nombre de nouveaux-nés pour 1000 femmes en âge de procréer (15 - 49 ans).

(4) TBM : Taux brut de mortalité indique le nombre de mortalité pour 1000 habitants.

(1) م.خ.م : المعدل الخام للمواليد يشير إلى عدد الولادات لألف ساكن

(2) م.ت.خ : المؤشر التركيبي للخصوبة يشير إلى عدد المواليد الأحياء الذين وضعتهم الأم مدى حياتها في فترة الخصوبة بالنسبة للسنة المعنية دون وفيات

(3) م.ج.خ : المعدل الجملي للخصوبة يشير إلى عدد المواليد بالنسبة لألف إمرأة في سن الإنجاب (15 - 49 سنة)

(4) م.خ.و : المعدل الخام للوفايات يشير إلى عدد الوفايات بالنسبة لألف ساكن

(suite) **(يتبع)**

Gouvernorat	نسبة الولادات بالوسط الصحي % Accouchement assistés %	عدد السكان للطبيب الواحد habitants par médecin	عدد الأطباء Médecins			مراكز الصحة الأساسية Centres de santé de base		عدد الأسرة لكل 1000 ساكن lits pour 1000 habitants	عدد الأسرة بالمستشفيات Nombre de lits	عدد المستشفيات Nombre d'hôpitaux		الولاية
			المجموع total	القطاع الخاص secteur privé	الصحة العمومية secteur public	السكان لكل مركز habitants par centre	العدد Nombre			المحلية Locaux	الجهوية régionaux	
Tataouine	75.70	1,445	105	34	71	2,231	68	1.77	269	2	1	تطاوين
Médenine	94.20	1,032	503	330	173	4,475	116	1.58	821	3	4	مدنين
Gabès	99.00	1,153	351	178	173	4,306	94	1.84	746	4	1	قابس
Sud Est	95.40	1,122	959	542	417	3,869	278	1.71	1,836	9	6	الجنوب الشرقي
Kébili	98.60	1,331	128	47	81	2,793	61	1.93	329	3	1	قبلي
Tozeur	97.90	1,015	114	28	86	3,506	33	3.06	354	3	2	توزر
Gafsa	95.60	1,243	285	113	172	3,850	92	2.20	780	6	2	قفصة
Sud Ouest	96.90	1,215	527	188	339	3,442	186	2.28	1,463	12	5	الجنوب الغربي
Sud	96.0	1,155	1,486	730	756	3,698	464	1.92	3,299	21	11	الجنوب
Tunisie	93.8	744	15,839	8,760	7,079	5,577	2,113	1.91	22,559	110	35	كامل البلاد

Source : Annuaire statistique de la Tunisie 2017-2021 (Edition 2022)

المصدر : النشرية الإحصائية السنوية لتونس 2017-2021 (نشرية 2022)

Tableau : Assainissement

جدول : التطهيـر

Gouvernorat	نسبة الربط % Taux de bran-chement % (*)	المساكن المرتبطة بالشبكة Nbre de logements branchés	عدد محطات الضخ Nbre de stations de pompâge	طول شبكة التطهير بالمتر Réseau d'assainissement (m)		محطات التطهير Stations d'épuration				الولاية
				قنوات إستغلال مياه الأمطار drainage des eaux de pluie	شبكة التطهير Longueur du réseau ONAS	المياه المطهرة (م3 /يوم) eaux épurées (m3/J)	الطاقة (م3 /يوم) Capacité (m3/J)	عدد المشتركين Nbre d'abonnés	العدد Nombre	
Tataouine	52.8	16,622	2	-	255,719	7,732	5,430	21,796	1	تطاوين
Médenine	23.3	25,873	46	4,649	567	22,152	42,489	46,548	9	مدنين
Gabès	66.1	62,785	30	6,064	735,000	25,900	31,660	76,907	4	قابس
Sud Est	41.4	105,280	78	10,713	991,286	55,784	79,579	145,251	14	الجنوب الشرقي
Kébili	37.5	13,224	14	8,916	256,526	5,379	8,494	18,781	2	قبلي
Tozeur	70.5	27,879	19	2,827	337,457	8,418	7,989	27,330	2	توزر
Gafsa	57.2	62,200	14	-	523,000	14,150	22,478	64,380	3	قفصة
Sud Ouest	53.4	103,303	47	11,743	1,116,983	27,947	38,961	110,491	7	الجنوب الغربي
Sud	-	208,583	125	22,456	2,108,269	83,731	118,540	255,742	21	الإقليم

Source : Gouvernorats du Sud en chiffres 2023 et Rapport annuel sur les indicateurs d'infrastructure 2022

المصدر : ولايات الجنوب في أرقام سنة 2023 والتقرير السنوي حول مؤشرات البنية الأساسية لسنة 2022

Tableau : Culture

جدول : الثقافة

Gouvernorat	عدد المتاحف الخاصة Nbre de musées privés	عدد المتاحف العمومية Nbre de musées publics	عدد المهرجانات Nbre de festivals	دور الثقافة Maisons de culture		المسارح Théatres		المكتبات العمومية Bibliothèques			الولاية
				المقاعد capacité	العدد Nbre	طاقة capacité	العدد Nbre	الكتب Livres disponibles	المقاعد Capacité	العدد Nbre	
Tataouine	3	0	29	1,495	6	0	1	212,614	1,412	13	تطاوين
Médenine	7	2	14	2,325	8	9,300	6	279,150	1,627	17	مدنين
Gabès	4	2	65	3,620	9	7,700	5	413,225	1,833	23	قابس
Sud Est	14	4	108	7,440	23	17,000	12	904,989	4,872	53	الجنوب الشرقي
Kébili	-	1	16	1,640	5	-	-	156,157	902	11	قبلي
Tozeur	5	1	23	467	4	3,600	2	238,379	1,081	11	توزر
Gafsa	0	1	56	747	7	5,150	5	323,626	2,079	23	قفصة
Sud Ouest	5	3	95	2,854	16	8,750	7	718,162	4,062	45	الجنوب الغربي
Sud	19	7	203	10,294	39	25,750	19	1,623,151	8,934	98	الإقليم

Source : Gouvernorats du Sud en chiffres 2023

المصدر : ولايات الجنوب في أرقام سنة 2023

Tableau : Jeunesse - données globales

جدول : الشبـــاب ـ معطيات عامة

Gouvernorat	عدد نوادي الشباب الريفي Nbre Clubs de jeunes	مراكز الاصطياف والتخيم centres de campement			دور الشباب Maisons de jeunes			الولاية
		الليالي المقضاة Nbre de nuitées	الطاقة Capacité	العدد Nbre	الليالي المقضاة Nbre de nuitées	عدد المبيتات Nbre de foyers	العدد Nbre	
Tataouine	7	550	40	1	6,572	2	10	تطاوين
Médenine	5	10,443	415	3	5,063	4	24	مدنين
Gabès	24	5,989	134	2	-	-	19	قابس
Sud Est	36	16,982	589	6	11,635	6	53	الجنوب الشرقي
Kébili	7	5,973	354	1	2,496	1	20	قبلي
Tozeur	9	200	40	1	675	5	8	توزر
Gafsa	12	-	-	-	3,829	2	17	قفصة
Sud Ouest	28	6,173	394	2	7,000	8	45	الجنوب الغربي
Total	64	23,155	983	8	18,635	14	98	المجموع

Source : Gouvernorats du Sud en chiffres 2023

المصدر : ولايات الجنوب في أرقام سنة 2023

Tableau : Sport - données globales

جدول : الرياضــة ـ معطيات عامة

Gouvernorat	وحدات النهوض بالرياضة Unités de promotion du sport	الجمعيات الرياضية المدرسيـة Associations Sportives Scolaires	الجمعيات الرياضية المدنية Associations sportives civiles			مضمار ألعاب قوى terrains d'athletisme	الملاعب الرياضية Terrains de sport		القاعات الرياضية Salles de sport		الولاية
			المنخرطون Adhérents		العدد Nbre		معشبة gazonnés	صلبة terre battue	الطاقة Capacité	العدد Nbre	
			إناث Fém.	المجموع Total							
Tataouine	3	49	935	2,903	25	0	7	0	1,650	3	تطاوين
Médenine	13	132	1,228	6,520	111	11	19	5	2,836	11	مدنين
Gabès	14	118	1,379	5,776	76	12	18	3	2,550	9	قابس
Sud Est	30	299	3,542	15,199	212	23	44	8	7,036	23	الجنوب الشرقي
Kébili	6	42	634	1,917	40	1	4	3	900	5	قبلي
Tozeur	16	42	567	2,504	36	-	9	1	2,850	6	توزر
Gafsa	23	154	956	4,780	67	9	14	4	1,300	2	قفصة
Sud Ouest	45	238	2,157	9,201	143	10	27	8	5,050	13	الجنوب الغربي
Total	75	537	5,699	24,400	355	33	71	16	12,086	36	المجموع

Source : Gouvernorats du Sud en chiffres 2023

المصدر : ولايات الجنوب في أرقام سنة 2023

Tableau : Enfance - données globales

جدول : الطفـــولة ـ معطيات عامة

Gouvernorat	القطاع العام Secteur Public					الولاية
	المراكز المندمجة للشباب والطفولة Centres intégrés de la jeunesse et de l'enfance	مراكز الاعلامية للطفل Centres informatique pour enfance	مركبات الطفولة Complexe d'enfance	رياض أطفال Jardins d'enfants	نوادي الاطفال Clubs d'enfants	
Tataouine	0	1	3	3	3	تطاوين
Médenine	1	1	4	1	23	مدنين
Gabès	-	1	3	3	12	قابس
Sud Est	1	3	10	7	38	الجنوب الشرقي
Kébili	1	1	5	2	5	قبلي
Tozeur (*)	0	1	5	98	2	توزر(*)
Gafsa	1	1	4	18	7	قفصة
Sud Ouest	2	3	14	118	14	الجنوب الغربي
Total	3	6	24	125	52	المجموع

Source : Gouvernorats du Sud en chiffres 2023

(*): somme privé et public

المصدر : ولايات الجنوب في أرقام سنة 2023

(*) : مجموع عمومي وخاص

Tableau (suite et fin)

جدول (تابع ونهاية)

Gouvernorat	القطاع الخاص Secteur Privé					الولاية
	نوادي اعلامية Centres informatique	محاضن الاطفال Crêches	محاضن مدرسية Garderies Scolaires	رياض أطفال Jardins d'enfants	نوادي الاطفال Clubs d'enfants	
Tataouine	0	0	9	49	0	تطاوين
Médenine	22	38	250	384	22	مدنين
Gabès	-	18	100	254	-	قابس
Sud Est	22	56	359	687	22	الجنوب الشرقي
Kébili	0	8	10	153	0	قبلي
Tozeur	-	-	-	-	-	توزر
Gafsa	3	0	44	181	11	قفصة
Sud Ouest	3	8	54	334	11	الجنوب الغربي
Total	25	64	413	1,021	33	المجموع

Source : Gouvernorats du Sud en chiffres 2023

المصدر : ولايات الجنوب في أرقام سنة 2023

Tableau : Promotion sociale - données globales

جدول : النهوض الإجتماعي ـ معطيات عامة

Gouvernorat	المعوقون Handicapés		عدد الجمعيات الإجتماعية Nbre d'associations sociales	عدد المراكز المحلية للعمل الإجتماعي Nbre de centres de travail social locaux	عدد العائلات المعوزة Nbre de familles nécessiteuses	الولاية
	مؤسسات التأطير Etablissements d'encadrement	العدد Nbre				
Tataouine	13	7,075	13	8	7,030	تطاوين
Médenine	19	17,194	16	9	10,167	مدنين
Gabès	16	28,251	-	11	12,278	قابس
Sud Est	48	52,520	29	28	29,475	الجنوب الشرقي
Kébili	-	7,750	7	7	7,641	قبلي
Tozeur	-	5,557	6	6	10,291	توزر
Gafsa	-	18,068	11	-	18,927	قفصة
Sud Ouest	-	31,375	24	13	36,859	الجنوب الغربي

Source : Gouvernorats du Sud en chiffres 2023

المصدر : ولايات الجنوب في أرقام سنة 2023

Tableau : Affaires réligieuses- données globales

جدول : الشؤون الدينية - معطيات عامة

Gouvernorat	عدد الأطفال Nombre d'enfants						عدد المؤدبين Nombre de Muddebs			عدد الكتاتيب Nbre d'écoles Corani-ques	المعالم الدينية Monuments réligieux		الولاية
	5 سنوات 5 ans			4 سنوات 4 ans							المساجد Mosquées	الجوامع Mosquées	
	المجموع Total	إناث Féminin	ذكور Masculin	المجموع Total	إناث Féminin	ذكور Masculin	المجموع Total	إناث Féminin	ذكور Masculin				
Tataouine	232	102	130	1,046	496	550	51	20	31	51	18	144	تطاوين
Médenine	387	188	199	774	391	383	46	12	34	69	76	232	مدنين
Gabès	819	393	426	1,213	568	645	58	35	23	58	56	202	قابس
Sud Est	1,438	683	755	3,033	1,455	1,578	155	67	88	178	150	578	الجنوب الشرقي
Kébili	779	493	280	1,170	761	400	62	49	13	53	26	127	قبلي
Tozeur	184	90	94	528	254	274	34	27	7	34	62	85	توزر
Gafsa	1,112	636	476	1,941	1,106	835	94	65	29	95	114	196	قفصة
Sud Ouest	2,075	1,219	850	3,639	2,121	1,509	190	141	49	182	202	408	الجنوب الغربي
Sud	3,513	1,902	1,605	6,672	3,576	3,087	345	208	137	360	352	986	الإقليم

Source : Gouvernorats du Sud en chiffres 2023

المصدر : ولايات الجنوب في أرقام سنة 2023

Tableau : Justice - Carte Juridique

جدول : العدل ـ الخارطة القضائية

Gouvernorat	المحكمة أو فرع العقارية Tribunal immobilier ou branche	محكمة التعقيب Cour de cassation	محاكم الاستئناف Cours d'appel	المحاكم الابتدائية Tribunaux de première instance	محاكم الناحية Justices Cantonales	الولاية
Tataouine	1	0	0	1	2	تطاوين
Médenine	1	0	1	1	4	مدنين
Gabès	1	0	1	1	3	قابس
Sud Est	3	0	2	3	9	الجنوب الشرقي
Kébili	1	0	0	1	2	قبلي
Tozeur	0	0	0	1	1	توزر
Gafsa	1	0	1	1	2	قفصة
Sud Ouest	2	0	1	3	5	الجنوب الغربي
Sud	5	0	3	6	14	الإقليم
Tunisie	16	1	14	28	86	كامل البلاد

Source : Site web ministère de la Justice

المصدر : موقع وزارة العدل

الجـزء الرابـع : القطـاع المنتـج

Quatrième partie : Secteurs productifs

Tableau : Ressources en eaux

جدول : الموارد المائية

Gouvernorat	المجموع Total			المـاندة العميـقة Nappes profondes			المـاندة السطحيـة Nappes phréatiques			الولاية
	% الإستغلال % d'exploit°	الكمية المستغلة (مليون م3/السنة) Quantités prélevées Mm3 / an	الموارد (مليون م3/السنة) Ressources disponibles Mm3 / an	% الإستغلال % d'exploit°	الكمية المستغلة (مليون م3/السنة) Quantités prélevées Mm3 / an	الموارد (مليون م3/السنة) Ressources disponibles Mm3 / an	% الإستغلال % d'exploit°	الكمية المستغلة (مليون م3/السنة) Quantités prélevées Mm3 / an	الموارد (مليون م3/السنة) Ressources disponibles Mm3 / an	
Tataouine	57.80	37.88	65.54	52.12	26.27	50.40	76.68	11.61	15.14	تطاوين
Médenine	81.65	71.07	87.04	76.17	56.62	74.33	113.69	14.45	12.71	مدنين
Gabès	91.23	164.4	180.2	87.48	136.3	155.8	115.16	28.1	24.4	قابس
Sud Est	82.14	273.35	332.78	78.13	219.19	280.53	103.66	54.16	52.25	الجنوب الشرقي
Kébili	225.30	545.66	242.19	230.46	545.49	236.70	3.14	0.17	5.49	قبلي
Tozeur	73.42	202.12	275.30	68.34	155.26	227.20	97.42	46.86	48.10	توزر
Gafsa	160.88	206.57	128.40	160.02	152.18	95.10	163.33	54.39	33.30	قفصة
Sud Ouest	147.76	954.35	645.89	152.58	852.93	559.00	116.72	101.42	86.89	الجنوب الغربي
Sud	125.45	1,227.70	978.67	127.70	1,072.12	839.53	111.82	155.58	139.14	الإقليم

Source : Gouvernorats du Sud en chiffres 2023

المصدر : ولايات الجنوب في أرقام سنة 2023

Tableau : Ressources en eaux - Nombre de puits

جدول : الموارد المائية : عدد الآبار

Gouvernorat	المجموع Total		المـاندة العميـقة Nappes profondes		المـاندة السطحيـة Nappes phréatiques		الولاية
	عدد الأبار المجهزة Nbre de puits équipés	عدد الأبار Nbre de puits	عدد الأبار المجهزة Nbre de puits équipés	عدد الأبار Nbre de puits	عدد الأبار المجهزة Nbre de puits équipés	عدد الأبار Nbre de puits	
Tataouine	3,236	3,776	499	510	2,737	3,266	تطاوين
Médenine	3,736	6,144	205	239	3,531	5,905	مدنين
Gabès	2,720	3,737	292	344	2,428	3,393	قابس
Sud Est	9,692	13,657	996	1,093	8,696	12,564	الجنوب الشرقي
Kébili	11,208	11,208	10,902	10,902	306	306	قبلي
Tozeur	5,984	6,728	257	286	5,727	6,442	توزر
Gafsa	8,884	10,799	1,893	1,893	6,991	8,906	قفصة
Sud Ouest	26,076	28,735	13,052	13,081	13,024	15,654	الجنوب الغربي
Sud	35,768	42,392	14,048	14,174	21,720	28,218	الإقليم

Source : Gouvernorats du Sud en chiffres 2023

المصدر : ولايات الجنوب في أرقام سنة 2023

Tableau : Répartition des terres agricoles (ha)

جدول : توزيـع الأراضي الفلاحيـة (هك)

Libéllé	الإقليم Sud	ج غربي Sud Ouest	قـفـصة Gafsa	تـوزر Tozeur	قبلي Kébili	ج شرقي Sud Est	قابس Gabes	مدنين Medenine	تطاوين Tataouine	البيانات
Superficie totale	9,107,860	3,585,626	780,775	559,287	2,245,564	5,522,234	716,626	916,708	3,888,900	المساحة الجملية
1- superficie agricole totale	4,689,576	1,519,037	574,200	323,640	621,197	3,170,539	626,055	835,786	1,708,698	1 -الاراضي الفلاحية الجملية
1-1 superficies cultivables	999,662	358,584	297,414	11,170	50,000	641,078	211,360	229,718	200,000	- المساحة الزراعية
1-2 Parcours	3,656,995	1,147,635	270,586	310,000	567,049	2,509,360	408,600	600,760	1,500,000	- مراعي
1-3 Forêts	32,919	12,818	6,200	2,470	4,148	20,101	6,095	5,308	8,698	- غابات
2- Terres incultes	4,418,285	2,066,589	206,575	235,647	1,624,367	2,351,696	90,571	80,923	2,180,202	2 -المساحة غير الفلاحية

Source : Gouvernorats du Sud en chiffres 2023

المصدر : ولايات الجنوب في أرقام سنة 2023

Tableau : Répartition des terres cultivées (ha)

جدول : توزيـع الأراضي المزروعة (هك)

Libéllé	الإقليم Sud	ج غربي Sud Ouest	قـفـصة Gafsa	تـوزر Tozeur	قبلي Kébili	ج شرقي Sud Est	قابس Gabes	مدنين Medenine	تطاوين Tataouine	البيانات
Répartition des superficies des cultures :										**مساحة الزراعات :**
- Céréales	**7,385**	**5,505**	**2,500**	**5**	**3,000**	**1,880**	**1,085**	**750**	**45**	**- حبوب**
- Fourrages	**18,965**	**14,305**	**6,700**	**305**	**7,300**	**4,660**	**4,220**	**360**	**80**	**- أعلاف**
- Légumineuses	**620**	**500**	**500**	**0**	**0**	**120**	**112**	**0**	**8**	**- بقول**
- Légumes	**21,390**	**9,922**	**6,920**	**815**	**2,187**	**11,468**	**9,286**	**1,947**	**235**	**- خضروات**
- Arboriculture	**574,640**	**221,677**	**173,497**	**8,725**	**39,455**	**352,963**	**87,054**	**211,023**	**54,886**	**- أشجار مثمرة**
Dont palmier	**56,451**	**48,996**	**2,271**	**8,725**	**38,000**	**7,455**	**7,325**	**0**	**130**	**منها نخيل**
- cultures industrielles et autres	**370**	**0**	**0**	**0**	**0**	**370**	**370**	**0**	**0**	**- أخرى وزراعات صناعية**
Total :	**623,370**	**251,909**	**190,117**	**9,850**	**51,942**	**371,461**	**102,127**	**214,080**	**55,254**	**المجموع :**

Source : Gouvernorats du Sud en chiffres 2023

المصدر : ولايات الجنوب في أرقام سنة 2023

Tableau : Périmètres irrigués (ha)

جدول : المنـاطق السقويـة (هك)

Libéllé	كامل البلاد Tunisie	الإقليم Sud	ج غربي Sud Ouest	قـفـصة Gafsa	تـوزر Tozeur	قـبلي Kébili	ج شرقي Sud Est	قابس Gabes	مدنين Medenine	تطاوين Tataouine	البيانات
Superficie irrigable	513,230	95,940	64,940	19,870	8,450	36,620	31,000	17,540	3,080	10,380	المساحة القابلة للري
Superficie irriguée	412,539	93,460	64,840	19,770	8,450	36,620	28,620	17,460	2,800	8,360	المساحة المروية
Superficie des cultures en irriguée	468,440	97,850	65,070	20,000	8,450	36,620	32,780	19,420	3,610	9,750	مساحة الزراعات المروية
dont arboriculture	249,380	82,300	61,910	16,920	8,450	36,540	20,390	8,390	2,750	9,250	منها أشجار المثمرة
Taux d'utilisation en % (superficie irriguée par rapport à la superficie irriguable)	80.4	97.4	99.8	99.5	100.0	100.0	92.3	99.5	90.9	80.5	نسبة الإستعمال % (المساحة المروية من المساحة القابلة للري)
Taux d'intensification en % (superficie des cultures irriguées par rapport à la superficie irriguable)	91.3	102.0	100.2	100.7	100.0	100.0	105.7	110.7	117.2	93.9	نسبة التكثيف % (مساحة الزراعات من المساحة القابلة للري)

Source : Résultats de l'enquête sur les périmètres irrigués en Tunisie 2015-2016

المصدر : نتائج الاستقصاء حول المناطق السقوية المكثفة العمومية والخاصة بتونس 2015-2016

Tableau : Périmètres irrigués (ha)

جدول : المنـاطق السقويـة (هك)

Libéllé	الإقليم Sud	ج غربي Sud Ouest	قفصة Gafsa	تـوزر Tozeur	قبلي Kébili	ج شرقي Sud Est	قابس Gabes	مدنين Medenine	تطاوين Tataouine	البيانات
Périmètres irrigués Publics										المناطق السقوية العمومية
Nombre	488	297	74	85	138	191	129	20	42	العدد
Superficie irrigable	51,897.6	28,443.0	8,724.0	8,725.0	10,994.0	23,454.6	18,149.0	718.8	4,586.8	المساحة القابلة للري
Superficie irriguée	50,385.0	28,443.0	8,724.0	8,725.0	10,994.0	21,942.0	18,149.0	379.5	3,413.5	المساحة المروية
Périmètres irrigués Privés										المناطق السقوية الخاصة
Nombre	-	-	-	-	-	-	-	3,469	-	العدد
Superficie irrigable	64,035	49,005	22,945	-	26,060	15,030	7,042	2,813	5,175	المساحة القابلة للري
Superficie irriguée	64,159	49,005	22,945	-	26,060	15,154	7,042	2,937	5,175	المساحة المروية

Source : Gouvernorats du Sud en chiffres 2022

المصدر : ولايات الجنوب في أرقام سنة 2023

Tableau : Cultures sous-serres

جدول : الزراعات المحمية

Gouvernorat	التصدير (طن) Exportation (T)	الإنتاج (طن) Production (T)	المساحة المزروعة (هك) Sup. cultivée (ha)	مساحة البيوت المحمية (هك) Sup.des serres (ha)	عدد البيوت المحمية Nombre de serres	الولاية
Gabès	24,309	30,839.0	167.40	167.40	101	قـابـس
Kébili	-	2,595.5	52.85	52.85	1,057	قبلـي
Tozeur	-	1,292.0	21.90	21.90	438	توزر
Total	24,309	34,726.5	242.15	242.15	1,596	المجموع

Source : Gouvernorats du Sud en chiffres 2023

المصدر : ولايات الجنوب في أرقام سنة 2023

Tableau : Production végétale (tonnes)

جدول : الإنتاج النباتي (طن)

Gouvernorat	أنواع أخرى Autres	فستق Pistaches	لوز Amandes	تين Figues	عنب Raisins	رمان Grenades	زياتين Olives	نخيل Dattes	الأعلاف Fourrages	الحبوب Céréales	البقــول Légumineuses	الخضــروات Légumes	الولاية
Tataouine	574	-	136	300	0	210	2,200	120	3,490	112	4.4	6,320	تطاوين
Médenine	1,023	-	1,270	1,390	2,198	218	46,000	-	12,650	1,875	-	55,800	مدنين
Gabès	3,606	-	1,980	980	375	25,000	60,000	22,000	201,320	1,370	106	417,324	قابس
Sud Est	5,203	0	3,386	2,670	2,573	25,428	108,200	22,120	217,460	3,357	110	479,444	الجنوب الشرقي
Kébili	84	-	-	300	260	250	83	285,000	840	390	-	15,800	قبلي
Tozeur	2,650	-	42	1,045	220	1,312	1,139	63,670	14,050	8	-	6,810	توزر
Gafsa	2,782	879	7,346	87	-	-	12,515	11,107	-	-	-	-	قفصة
Sud Ouest	5,516	879	7,388	1,432	480	1,562	13,737	359,777	14,890	398	0	22,610	الجنوب الغربي
Sud	10,719	879	10,774	4,102	3,053	26,990	121,937	381,897	232,350	3,755	110	502,054	الإقليم

Source : Gouvernorats du Sud en chiffres 2023

المصدر : ولايات الجنوب في أرقام سنة 2023

Tableau : Dattes - Evolution de la production (mille tonnes)

جدول : التمور - تطور الانتاج (1000 طن)

Gouvernorat	2,023	2,022	2,021	2,020	2,019	2,018	2,017	2,016	2,015	2,014	2,013	2,012	2,011	2,010	الولاية
Gabès	22	26.0	25.0	26.0	26.0	25.0	25.0	30.0	30.0	26.0	26.0	26.0	26.0	25.8	قـابـس
Kébili	285	250.0	265.0	250.0	225.0	207.0	200.0	160.0	150.0	121.5	114.0	115.0	112.0	97.0	قبلي
Tozeur	63.67	52.0	66.5	51.9	56.1	50.5	58.2	55.2	51.1	52.0	47.5	42.0	44.0	44.0	تـوزر
Gafsa	11.107	11.1	11.1	11.1	11.0	8.0	8.0	8.0	8.0	8.0	5.4	8.0	8.0	6.7	قفصة
Sud	381.8	339.1	367.6	339.1	318.1	290.5	291.2	253.2	239.1	207.5	192.9	191.0	190.0	173.5	الإقليم

Source : Gouvernorats du Sud en chiffres 2023

المصدر : ولايات الجنوب في أرقام سنة 2023

Tableau : Elevage - Effectifs du cheptel (têtes)

جدول : تربية الماشية - القطيع (رأس)

Libéllé	كامل البلاد Tunisie	الإقليم Sud	ج غربي Sud Ouest	قـفـصة Gafsa	تـوزر Tozeur	قبلي Kébili	ج شرقي Sud Est	قابس Gabes	مدنين Medenine	تطاوين Tataouine	البيانات
Bovins	388,300	23,247	13,321	12,000	971	350	9,926	8,840	695	391	أبقار
Ovins	4,636,600	2,072,357	666,800	250,000	144,800	272,000	1,405,557	440,822	439,950	524,785	أغنام
Caprins	922,300	722,903	346,700	100,000	66,700	180,000	376,203	276,903	99,300		ماعز
Camelins	-	44,804	18,800	1,200	4,600	13,000	26,004	1,702	13,000	11,302	إبل
Poules pondeuses (unités)	6,654,000	379,550	109,800	96,000	13,800	-	269,750	234,000	3,000	32,750	دواجن بيض (وحدة)
Poulets de chair (unités)	119,536,000	1,321,255	726,655	699,655	27,000	-	594,600	426,900	150,000	17,700	دواجن لحم (وحدة)
Nbre de lapines (femelles)	-	9,712	6,892	4,517	2,000	375	2,820	1,300	1,520	0	الأرانب (أنثى)
Ruches	-	15,194	6,074	4,006	1,100	968	9,120	6,900	2,000	220	أجباح النحل

Source : les gouvernorats du Sud en chiffres 2023 et l'Annuaire des statistiques agricoles 2021

المصدر : ولايات الجنوب في أرقام سنة 2023 والكتاب السنوي للإحصائيات الفلاحية 2021

Tableau : Elevage - Production (tonnes)

جدول : تربية الماشية - الإنتـاج (طن)

Gouvernorat	Autres productions - أنواع أخرى				Viandes - اللحوم						الولاية
	الجلود Cuir	الصوف Laine	العسل Miel	البيض (ألف وحدة) Œufs (milliers)	الأرانب Cunicoles	الدواجن Volailles	الإبل Camelin	الماعز Caprin	الأغنام Ovin	الأبقار Bovin	
Tataouine	0.0	93.31	1.36	4.36	0	50	190	900	3,950	34	تطاوين
Médenine	325.0	180.0	20.0	105	105	750	1,800	1,920	2,350	1,240	مدنين
Gabès	135	340	34	62,324	52.0	4,562	166	264	451	576	قابس
Sud Est	460.0	613.3	55.4	62,433	157.0	5,362	2,156.0	3,084.0	6,751.0	1,850.0	الجنوب الشرقي
Kébili	2.7	110,484	168.9	5.0	-	-	192	734	1,700	19	قبلي
Tozeur	32.0	70.0	13.0	-	55.0	27	132	470	1,400	50	توزر
Gafsa	104,000	350	30	6,000	30	4,970	90	1,265	3,000	1,100	قفصة
Sud Ouest	104,034.7	110,904.0	211.9	6,005	85.0	4,997	414	2,469	6,100	1,169	الجنوب الغربي
Sud	104,494.7	111,517.3	267.3	68,438	242.0	10,359	2,570.0	5,553	12,851	3,019	الإقليم
Tunisie	-	-	-	1,841,000		230,270	-	11,210	50,710	43,780	الانتاج الوطني

Source : les gouvernorats du Sud en chiffres 2023 et l'Annuaire des statistiques agricoles 2022

المصدر : ولايات الجنوب في أرقام سنة 2023 والكتاب السنوي للإحصائيات الفلاحية 2022

Tableau : Pêche - Infrastructure et Flotte

جدول : الصيــد البحــري - البنية الأساسية والأسطول

Infrastructure — **البنية الأساسية**

Gouvernorat	وحدات صنع الشباك Unités de confection de filets	وسائل النقل المبردة Véhicules climatisés	مصانع الثلج Usines de glasses	عدد الورشات Nombre d'ateliers	الموانئ والمرافئ Ports	الولاية
Médenine	1	295	18	7	7	مدنيــن
Gabès	-	110	8	22	5	قـابــس
Sud	1	405	26	29	12	الإقليم

Flotte — **الأسطول**

Gouvernorat	المجموع Total	مراكب الصيد الأخرى وتربية الأحياء Autres et aquaculture	مراكب صيد التـن Thoniers	مراكب صيد السمك الأزرق Barques au Chalut	مراكب الصيد بالجر Barques au Chalut	مراكب الصيد البحري - Barques cotières ذات محرك Motorisées	مراكب الصيد البحري - Barques cotières العادية Ordinaires	الولاية
Médenine	2,146	-	8	31	1	603	1,503	مدنيــن
Gabès	718	-	3	72	-	318	325	قـابــس
Sud	2,864	0	11	103	1	921	1,828	الإقليم
Tunisie	14,022	222	54	422	416	6,140	6,768	المستوى الوطني

Source : Gouvernorats du Sud en chiffres 2023

المصدر : ولايات الجنوب في أرقام سنة 2023

(*): Statistiques de la pêche et de l'aquaculture pour l'année 2023

(*) : إحصائيات الصيد البحري وتربية الأحياء المائية بتونس لسنة 2023

Tableau : Pêche -Production (tonnes)

جدول : الصيـد البحري - الإنتاج (طن)

Gouvernorat	المجموع Total	صيد المحار + أنواع أخرى Pêche de coquillages et autres types	صيد الإسفنج Pêche d'éponge	الصيـد بالبحيرات وتربية الأسماك Pêche lagunaire et aquaculture	صيد التن Pêche au thon	صيد السمك الأزرق Pêche poissons bleus	الصيد بالجر Pêche au chalut	الصيد الساحلي Pêche côtière	الولاية
Médenine	16,875.7	-	10.0	95.3	398.8	5,869.9	25.9	10,475.8	مدنيــن
Gabès	17,109.4	-	-	0.0	167.2	7,327.9	-	9,614.2	قـابــس
Sud	33,985.0	0.0	10.0	95.3	566.0	13,197.9	25.9	20,090.0	الإقليم
Tunisie	146,619.6	23.5	10.0	21,912.8	2,990.0	52,840.2	24,179.1	44,664.0	المستوى الوطني

Evolution de la production durant 2016 -2023 (tonnes)

تطور إنتاج الصيد البحري خلال فترة 2016 - 2023 (طن)

Gouvernorat	2023	2022	2021	2020	2019	2018	2017	2016	الولاية
Médenine	16,875.7	22,116.0	19,149.0	16,168.0	16,520.0	13,875.0	18,496.0	16,199.0	مدنيــن
Gabès	17,109.4	26,333.0	21,793.0	11,520.0	10,564.0	8,354.0	7,260.0	6,510.0	قـابــس
Sud	33,985.0	48,449.0	40,942.0	27,688.0	27,084.0	22,229.0	25,756.0	22,709.0	الإقليم
Tunisie	146,619.6	158,564.0	148,135.0	137,390.0	150,890.0	133,972.0	130,289.0	126,528.0	المستوى الوطني

Source : Statistiques de la pêche et de l'aquaculture pour l'année 2023

المصدر : إحصائيات الصيد البحري وتربية الأحياء المائية بتونس لسنة 2023

نصيب إقليم الجنوب من الانتاج الوطني للصيد البحري

Production de pêche du Sud par rapport à la Tunisie

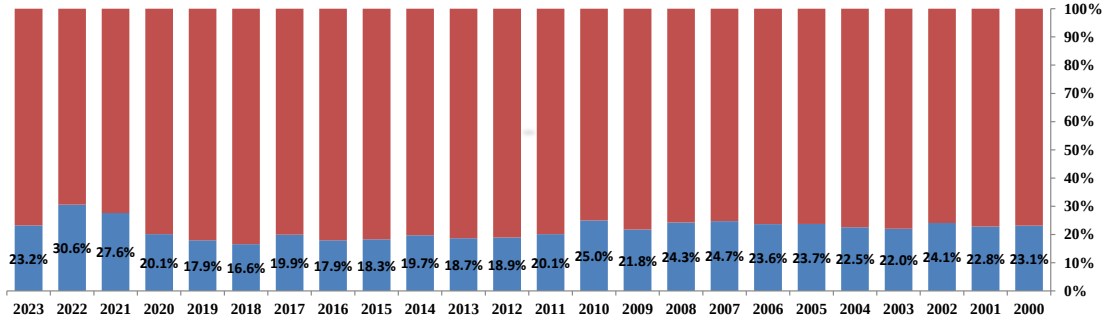

تطور انتاج التمور بالجنوب (ألف طن)

Evolution de la production des dattes (mille tonnes)

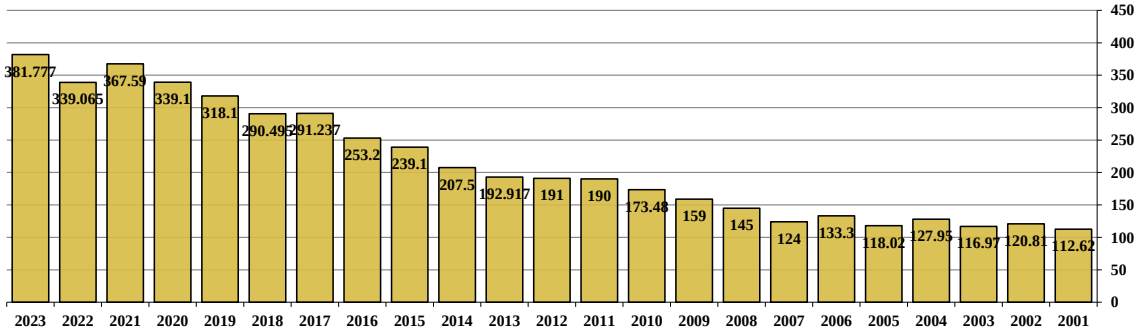

Tableau : Institutions de développement agricole

جدول : مؤسسات التنمية الفلاحية

Délégation	مجامع التنمية الفلاحية Groupements développement agricole	وحدات تخزين التمور Conditionnement des dattes		المعاصـر Huileries		الجمعيات المائيـة Associations d'Intérêts Collectifs eau	مراكز الإشعاع الفلاحي centres de rayonnement agricole	خـلايـا الإرشاد الفلاحـي cellules de vulgarisation agricole	تعاضديات الخدمات Coopératives de service		المعتمدية
		الطاقة طن/ يـوم Capacité tonnes/jour	العدد Nbre d'unités	طاقة العصر طن/ يـوم Capacité tonnes/jour	العدد Nbre				المنخرطون adhérents	العدد Nbre	
Tataouine	123	-	-	280	21	-	12	8	617	16	تطاوين
Médenine	74	-	-	3,550	168	96	22	8	2,601	33	مدنين
Gabès	27	-	-	523	45	129	-	10	1345	24	قابس
Sud Est	224	0	0	4353	234	225	34	26	4563	73	الجنوب الشرقي
Kébili	22	-	30	1	1	134	2	7	2,131	24	قبلي
Tozeur	11	32,210	24	-	-	85	27	6	-	8	توزر
Gafsa	23	-	-	978	25	220	34	13	719	19	قفصة
Sud Ouest	56	32,210	54	979	26	439	63	26	2850	51	الجنوب الغربي
Sud	280	32,210	54	5,332	260	664	97	52	7,413	124	الإقليـم

Source : Gouvernorats du Sud en chiffres 2023

المصدر : ولايات الجنوب في أرقام سنة 2023

Tableau : Investissement agricole - Répartition des projets approuvés selon le gouvernorat

جدول : الإستثمار الفلاحي - توزيع المشاريع المصادق عليها حسب الولاية

Gouvernorat	المشاريع المصادق عليها Projetss approuvés				الولاية
	مواطن الشغل Emplois	المنح (أ.د) Primes (mille DT)	الإستثمار (أ.د) Investissement (mille DT)	العدد Nbre	
Tataouine	56	2,143	7,612.0	62	تطاوين
Médenine	155	5,931	17,299	166	مدنين
Gabès	115	10,084	39,384	266	قابس
Sud Est	326	18,158.0	64,295.0	494	الجنوب الشرقي
Kébili	112	3181	10,373.0	108	قبلي
Tozeur	16	1,200	3,672.0	55	توزر
Gafsa	199	6179	17,124	173	قفصة
Sud Ouest	327	10,560.0	31,169.0	336	الجنوب الغربي
Sud	653	28,718.0	95,464.0	830	الإقليـم
Tunisie	3,076	139,471.0	480,055.0	3,021	المستوى الوطني

Source : Publications APIA

المصدر : منشورات وكالة النهوض بالإستثمارات الفلاحية

Tableau : Investissement agricole - Répartition des projets approuvés selon le Gouvernorat et l'activité

جدول : الإستثمار الفلاحي - توزيع المشاريع المصادق عليها حسب الولاية والأنشطة

Gouvernorat	قيمة الاستثمارات المصادق عليها (أ.د) Investissements approuvés (mille DT)						الولاية
	المجموع Total	التحويل الأولي المندمج 1ère transformation	خدمات فلاحية Services agricoles	تربية أحياء مائية Aquaculture	صيد بحري Pêche	فلاحة Agriculture	
Tataouine	7,612	0	561	-	0	7,051	تطاوين
Médenine	17,299	0	4,177	-	6,301	6,821	مدنين
Gabès	39,385	2	3,818	-	10,112	25,453	قابس
Sud Est	64,296	2	8,556	0	16,413	39,325	الجنوب الشرقي
Kébili	10,373	296	3,168	-	-	6,909	قبلي
Tozeur	3,673	388	235	-	-	3,050	توزر
Gafsa	17,124	15	2,833	-	-	14,276	قفصة
Sud Ouest	31,170	699	6,236	0	0	24,235	الجنوب الغربي
Sud	95,466	701	14,792	0	16,413	63,560	الإقليم
Tunisie	480,055	33,309	73,867	3,933	57,904	311,042	المستوى الوطني

Source : Publications APIA

المصدر : منشورات وكالة النهوض بالإستثمارات الفلاحية

-

Tableau : Industries manufacturières - Répartition des entreprises ayant 10 emplois et plus - Nombre d'entreprises

جدول : الصناعات المعملية ـ توزيع المؤسسات الصناعية ذات 10 مواطن شغل قارة أو أكثر ـ عدد المؤسسات

Gouvernorat	المجموع Total	الصناعات المختلفة (... مطاطية, مطابع) Industries diverses	صناعة الخشب والخفاف و الأثاث I. bois liège et ameublement	الصناعات الكيميائية Industries chimiques	الصناعات الكهربائية والكهرو -منزلية Industries électriques et électroménager	الصناعات الميكانيكية والمعدنية Industries mécaniques métallurgiques	صناعة الجلد و الاحذية Industries cuir et chaussures	صناعة النسيج والملابس Industries textiles et habits	صناعة مواد البناء والخزف والبلور I. matériaux ons. Céramiques et verre	الصناعات الغذائية والفلاحية Industries agro-alimentaire	الولاية
Tataouine	17	3	1	0	0	2	0	2	5	4	تطاويـن
Médenine	83	1	4	7	2	4	0	10	11	44	مدنيــن
Gabès	103	6	2	15	0	14	0	7	32	27	قـابـس
Sud Est	203	10	7	22	2	20	0	19	48	75	الجنوب الشرقي
Kébili	22	1	0	2	0	0	0	0	4	15	قـبلي
Tozeur	55	0	3	0	0	0	0	2	0	50	تـوزر
Gafsa	62	7	1	4	1	3	1	21	7	17	قـفـصة
Sud Ouest	139	8	4	6	1	3	1	23	11	82	الجنوب الغربي
Sud	342	18	11	28	3	23	1	42	59	157	الإقليم
%	100.0	5.3	3.2	8.2	0.9	6.7	0.3	12.3	17.3	45.9	% القطاع
Tunisie	4,667	249	142	514	331	572	181	1,381	333	964	تونس
%	100.0	5.3	3.0	11.0	7.1	12.3	3.9	29.6	7.1	20.7	% القطاع

Source : w w w. tunisieindustrie.nat.tn : actualisation janvier 2024

المصدر : www.Tunisieindustrie.nat.tn : تحيين جانفي 2024

Tableau : Industries manufacturières - Répartition des entreprises ayant 10 emplois et plus - Emplois

جدول : الصناعات المعملية ـ توزيع المؤسسات الصناعية ذات 10 مواطن شغل قارة أو أكثر ـ مواطن الشغل

Gouvernorat	المجموع Total	الصناعات المختلفة (... مطاطية, مطابع) Industries diverses	صناعة الخشب والخفاف و الأثاث I. bois liège et ameublement	الصناعات الكيميائية Industries chimiques	الصناعات الكهربائية والكهرو -منزلية Industries électriques et électroménager	الصناعات الميكانيكية والمعدنية Industries mécaniques métallurgique	صناعة الجلد و الاحذية Industries cuir et chaussures	صناعة النسيج والملابس Industries textiles et habits	صناعة مواد البناء والخزف والبلور I. matériaux ons. Céramiqu et verre	الصناعات الغذائية والفلاحية Industries agro-alimentaire	الولاية
Tataouine	598	33	10	0	0	22	0	66	402	65	تطاويـن
Médenine	4,083	11	47	184	115	62	0	303	472	2,889	مدنيــن
Gabès	7,672	149	25	3,446	0	483	0	508	989	2,072	قـابـس
Sud Est	12,353	193	82	3,630	115	567	0	877	1,863	5,026	الجنوب الشرقي
Kébili	2,030	22	0	355	0	0	0	0	77	1,576	قبلـي
Tozeur	4,979	0	125	0	0	0	0	310	0	4,544	تـوزر
Gafsa	5,140	385	17	1,032	1,949	74	23	1,127	151	382	قـفـصة
Sud Ouest	12,149	407	142	1,387	1,949	74	23	1,437	228	6,502	الجنوب الغربي
Sud	24,502	600	224	5,017	2,064	641	23	2,314	2,091	11,528	الإقليم
%	100.0	2.4	0.9	20.5	8.4	2.6	0.1	9.4	8.5	47.0	% القطاع
Tunisie	531,196	22,984	7,547	55,942	112,599	47,472	30,827	153,410	23,513	76,902	تونس
%	100.0	4.3	1.4	10.5	21.2	8.9	5.8	28.9	4.4	14.5	% القطاع

Source : w w w. tunisieindustrie.nat.tn : actualisation janvier 2024

المصدر : www.Tunisieindustrie.nat.tn : تحيين جانفي 2024

Tableau : Industries manufacturières - Répartition des entreprises exportatrices ayant 10 emplois et plus - Nombre d'entreprises

جدول : الصناعات المعملية ـ توزيع المؤسسات الصناعية المصدرة ذات 10 مواطن شغل قارة أو أكثر ـ عدد المؤسسات

Gouvernorat	المجموع Total	الصناعات المختلفة (مطاطية, مطابع ...) Industries diverses	صناعة الخشب والخفاف و الأثاث I. bois liège et ameublement	الصناعات الكيميائية Industries chimiques	الصناعات الكهربائية والكهرو -منزلية Industries électriques et électroménager	الصناعات الميكانيكية والمعدنية Industries mécaniques métallurgiques	صناعة الجلد و الاحذية Industries cuir et chaussures	صناعة النسيج والملابس Industries textiles et habits	صناعة مواد البناء والخزف والبلور I. matériaux ons. Céramiques et verre	الصناعات الغذائية والفلاحية Industries agro-alimentaire	الولاية
Tataouine	0	0	0	0	0	0	0	0	0	0	تطاويـن
Médenine	12	0	0	1	1	0	0	2	0	8	مدنيــن
Gabès	23	0	0	6	0	1	0	4	4	8	قـابــس
Sud Est	35	0	0	7	1	1	0	6	4	16	الجنوب الشرقي
Kébili	17	0	0	1	0	1	0	0	1	14	قبلـي
Tozeur	24	0	0	1	0	0	0	1	0	22	تـوزر
Gafsa	23	3	0	2	1	0	0	16	1	0	قـفـصة
Sud Ouest	64	3	0	4	1	1	0	17	2	36	الجنوب الغربي
Sud	99	3	0	11	2	2	0	23	6	52	الإقليم
%	100.0	3.0	0.0	11.1	2.0	2.0	0.0	23.2	6.1	52.5	% القطاع
Tunis	2,108	70	17	128	219	180	132	1,142	22	198	تونس
%	100.0	3.3	0.8	6.1	10.4	8.5	6.3	54.2	1.0	9.4	% القطاع

Source : w w w. tunisieindustrie.nat.tn : actualisation janvier 2024

المصدر : www.Tunisieindustrie.nat.tn : تحيين جانفي 2024

Tableau : Industries manufacturières - Répartition des entreprises exportatrices ayant 10 emplois et plus - Emplois

جدول : الصناعات المعملية ـ توزيع المؤسسات الصناعية المصدرة ذات 10 مواطن شغل قارة أو أكثر ـ مواطن الشغل

Gouvernorat	المجموع Total	الصناعات المختلفة (مطاطية, مطابع ...) Industries diverses	صناعة الخشب والخفاف و الأثاث I. bois liège et ameublement	الصناعات الكيميائية Industries chimiques	الصناعات الكهربائية والكهرو -منزلية Industries électriques et électroménager	الصناعات الميكانيكية والمعدنية Industries mécaniques métallurgique	صناعة الجلد و الاحذية Industries cuir et chaussures	صناعة النسيج والملابس Industries textiles et habits	صناعة مواد البناء والخزف والبلور I. matériaux ons. Céramiqu et verre	الصناعات الغذائية والفلاحية Industries agro-alimentaire	الولاية
Tataouine	0	0	0	-	0	0	0	0	0	0	تطاويـن
Médenine	1,268	0	0	58	60	0	0	159	0	991	مدنيــن
Gabès	5,346	0	0	3,247	0	10	0	233	134	1,722	قـابـس
Sud Est	6,614	0	0	3,305	60	10	0	392	134	2,713	الجنوب الشرقي
Kébili	1,942	0	0	340	0	20	0	0	26	1,556	قبلـي
Tozeur	4,233	0	0	104	0	0	0	250	0	3,879	تـوزر
Gafsa	4,235	328	0	997	1,949	0	0	951	10	0	قـفصة
Sud Ouest	10,410	328	0	1,441	1,949	20	0	1,201	36	5,435	الجنوب الغربي
Sud	17,024	328	0	4,746	2,009	30	0	1,593	170	8,148	الإقليم
%	100.0	1.9	0.0	27.9	11.8	0.2	0.0	9.4	1.0	47.9	% القطاع
Tunis	357,383	9,978	2,157	28,695	104,513	24,423	29,184	139,180	831	18,422	تونس
%	100.0	2.8	0.6	8.0	29.2	6.8	8.2	38.9	0.2	5.2	% القطاع

Source : w w w. tunisieindustrie.nat.tn : actualisation janvier 2024

المصدر : www.Tunisieindustrie.nat.tn : تحيين جانفي 2024

Tableau : Zones industrielles aménagées

جدول : المناطق الصناعية المهيأة

Délégation	عدد المقاسم المستغلــة Nbre de lots exploités	العدد الجملي للمقاسم Nbre total de lots	المساحة المستغلــة (الهكتار) Sup. exploitée (ha)	المساحة المهيئــة (الهكتار) Sup. aménagée (ha)	المساحة الجملية (الهكتار) Sup. totale (ha)	عدد المناطق الصناعية Nbre de zones industrielles	المعتمدية
Tataouine	4	18	2	10	14	1	تطاوين
Médenine	41	131.0	11.3	43.5	43.5	2	مدنين
Gabès	248	449	329	480	545	2	قابس
Sud Est	293	598	342.3	533.5	602.5	5	الجنوب الشرقي
Kébili	20	49	7.3	21.5	43.5	2	قبلي
Tozeur	100	368	9.47	20.0	38.34	7	توزر
Gafsa	95	193	58.7	59.0	111.0	6	قفصة
Sud Ouest	215	610	75.5	100.5	192.8	15	الجنوب الغربي
Sud	508	1,208	417.8	634.0	795.3	20	الإقليم

Source : Gouvernorats du Sud en chiffres 2023

المصدر : ولايات الجنوب في أرقام سنة 2023

Tableau : Petites et moyennes entreprises

جدول : المؤسسات الصغـرى والمتوسطة

Délégation	المجموع Total		مداخيل عقاريــة Rentes foncières		المهن الحـرة Petits métiers		الصناعات التقليدية Artisanat		المعتمدية
	الأشخـاص المعنويــون Personnes morales	الأشخاص الطبيعيون Personnes physiques	الأشخـاص المعنويــون Personnes morales	الأشخاص الطبيعيون Personnes physiques	الأشخـاص المعنويــون Personnes morales	الأشخاص الطبيعيون Personnes physiques	الأشخـاص المعنويــون Personnes morales	الأشخاص الطبيعيون Personnes physiques	
Tataouine	107	626	0	30	105	459	2	137	تطاوين
Médenine	694	3,221	35	80	639	2,761	20	380	مدنين
Gabès	952	1,901	0	0	941	1,633	11	268	قابس
Sud Est	1,753	5,748	35	110	1,685	4,853	33	785	الجنوب الشرقي
Kébili	49	751	-	-	35	673	14	78	قبلي
Tozeur	93	575	0	0	88	478	5	97	توزر
Gafsa	259	1,232	0	0	171	1,127	88	105	قفصة
Sud Ouest	401	2,558	0	0	294	2,278	107	280	الجنوب الغربي
Total	2,154	8,306	35	110	1,979	7,131	140	1,065	المجموع

Source : Gouvernorats du Sud en chiffres 2023

المصدر : ولايات الجنوب في أرقام سنة 2023

Tableau : Entreprises commerciales et de services

جدول : المؤسسات التجارية والخدماتية

Délégation	المجموع Total		الخدمـات Services		الصناعيـون Industries		تجارة التفصيل Commerce de détail		تجارة الجملة Commerce de gros		المعتمدية
	الأشخـاص المعنويـون Personnes morales	الأشخاص الطبيعيون Personnes physiques	الأشخـاص المعنويـون Personnes morales	الأشخاص الطبيعيون Personnes physiques	الأشخـاص المعنويـون Personnes morales	الأشخاص الطبيعيون Personnes physiques	الأشخـاص المعنويـون Personnes morales	الأشخاص الطبيعيون Personnes physiques	الأشخـاص المعنويـون Personnes morales	الأشخاص الطبيعيون Personnes physiques	
Tataouine	770	7,716	424	4,065	126	515	114	2,969	106	167	تطاوين
Médenine	3,991	29,724	1,683	15,012	525	1,642	993	11,483	790	1,587	مدنين
Gabès	2,219	16,891	1,049	7,584	319	1,135	450	7,905	401	267	قابس
Sud Est	6,980	54,331	3,156	26,661	970	3,292	1,557	22,357	1,297	2,021	الجنوب الشرقي
Kébili	603	8,609	237	3,826	148	797	81	3,841	137	145	قبلي
Tozeur	665	5,039	39	2,279	162	778	434	1,847	30	135	توزر
Gafsa	1,286	11,774	566	4,362	358	926	165	6,220	197	266	قفصة
Sud Ouest	2,554	25,422	842	10,467	668	2,501	680	11,908	364	546	الجنوب الغربي
Total	9,534	79,753	3,998	37,128	1,638	5,793	2,237	34,265	1,661	2,567	المجموع

Source : Gouvernorats du Sud en chiffres 2023

المصدر : ولايات الجنوب في أرقام سنة 2023

Tableau : Transport terrestre - flottille

جدول : أسطول النـقل البري

Gouvernorat	نقل ريفي Transport rural	"لــواج" Louage	تاكسي Taxis	حافلات الشركة الجهوية للنقل Bus société régionale de transport	الولاية
Tataouine	92	222	297	72	تطاوين
Médenine	422	450	2,022	138	مدنين
Gabès	68	481	953	184	قابس
Sud Est	582	1,153	3,272	394	الجنوب الشرقي
Kébili	357	198	217	49	قبلي
Tozeur	26	50	196	39	توزر
Gafsa	156	381	559	284	قفصة
Sud Ouest	539	629	972	372	الجنوب الغربي
Sud	1,121	1,782	4,244	766	الإقليم

Source : Gouvernorats du Sud en chiffres 2023

المصدر : ولايات الجنوب في أرقام سنة 2023

Tableau : Transport terrestre - Trafic aux postes frontaliers

جدول : النقل البري : حركة العبور بالنقاط الحدودية

Poste frantalier	حركة الشاحنات Nombre de camions		عدد السيارات Nombre de voitures		عدد المسافرين Nombre de voyageurs		النقطة الحدودية
	خروج Sorties	دخول Entrées	خروج Sorties	دخول Entrées	خروج Sorties	دخول Entrées	
Dhehiba - Tataouine	10,576	12,460	126,172	174,191	266,162	382,950	الذهيبة ـ تطاوين
Ras Jdir - Médenine	-	-	670,744	885,334	1,406,232	2,066,557	راس الجدير بنقردان ـ مدنين
Tamaghza -Tozeur	-	-	215,801	197,577	384,466	290,280	تمغـزة ـ توزر
Hazoua - Tozeur	2,991	2,820	288,248	250,238	870,260	790,252	حـزوة- توزر
Sud	13,567	15,280	1,300,965	1,507,340	2,927,120	3,530,039	الإقليم

Source : Gouvernorats du Sud en chiffres 2023

المصدر : ولايات الجنوب في أرقام سنة 2023

Tableau : Transport maritime

جدول : النقل البحري

Type de navires	البضاعة الجملية (ألف طن) Total Marchandises (mille tonnes)	Sorties - الخروج			Entrées - الدخول			نوع السفن
		البضاعة المحمولة (ألف طن) Total Marchandises (mille tonnes)	الحمولة الخام (ألف برميل) Tonneaux de jauge brute (mille tonneaux)	عدد السفن Nombre de navires	البضاعة المحمولة (ألف طن) Total Marchandises (mille tonnes)	الحمولة الخام (ألف برميل) Tonneaux de jauge brute (mille tonneaux)	عدد السفن Nombre de navires	
Port commercial de Zarzis								**الميناء التجاري بجرجيس**
Navires conventionnels	0	-	-	-	-	-	0	عدد السفن
Navires Car-ferries	0	0	31,647	1	0	31,647	1	عدد العبارات
Navires vraquiers solides	473,656	445,790	36,551	58	27,866	36,551	58	سفن نقل البضائع السائبة الصلبة
Navires roll-on-roll-off	0	0	28,280	5	0	28,280	5	عدد السفن roll-on-roll-off
Navires vraquiers solides	16,800	16,800	13,720	3	0	13,720	3	سفن نقل البضائع السائبة الصلبة
Navires vraquiers liquides	3,869	0	25,124	1	3,869	25,124	1	سفن نقل البضائع السائبة السائلة
Navires pétroliers	60,539	22,178	201,917	8	38,361	190,166	8	سفن نقل النفط
Navires spéciaux	1,321	910	99,643	46	411	99,619	45	سفن نقل البضائع الخاصة
Port commercial de Gabès								**الميناء التجاري بقابس**
Navires conventionnels	793,722	374,922	691,432	108	418,800	672,318	108	عدد السفن
Navires Car-ferries	0							عدد العبارات
Porte conteneurs	0							حاملة حاويات
Navires vraquiers solides	750,493	405,004	660,780	34	345,489	587,223	31	سفن نقل البضائع السائبة الصلبة
Navires vraquiers liquides	113,261	100,362	11,542	16	12,899	11,542	16	سفن نقل البضائع السائبة السائلة
Navires pétroliers	0							سفن نقل النفط
Navires Gaziers	196,128	28,564	304,347	42	167,564	304,347	42	سفن نقل الغاز
Navires spéciaux	1,500	0	5,443	5	1,500	5,443	5	سفن نقل البضائع الخاصة

Tableau : Transport maritime (suite)

جدول : النقل البحري (يتبع)

Type de navires	البضاعة الجملية (ألف طن) Total Marchandises (mille tonnes)	Sorties - الخروج			Entrées - الدخول			نوع السفن
		البضاعة المحمولة (ألف طن) Total Marchandises (mille tonnes)	الحمولة الخام (ألف برميل) Tonneaux de jauge brute (mille tonneaux)	عدد السفن Nombre de navires	البضاعة المحمولة (ألف طن) Total Marchandises (mille tonnes)	الحمولة الخام (ألف برميل) Tonneaux de jauge brute (mille tonneaux)	عدد السفن Nombre de navires	
Total des Ports								**مجموع الموانى التونسية**
Navires de croisière	0	0	2,549,114	19	0	254,911	19	عدد السفن السياحية
Navires Car-ferries	258,868	172,052	8,213,941	239	86,816	8,059,352	235	عدد العبارات
Navires conventionnels	3,836,424	1,624,332	3,829,751	551	2,212,092	3,791,761	549	عدد السفن
Navires roll-on-roll-off	87,463	36,840	12,009,469	494	50,623	12,037,806	493	عدد السفن roll-on-roll-off
Porte conteneurs	707,746	284,356	1,591,334	175	423,390	1,624,732	178	حاملة حاويات
Navires vraquiers solides	2,283,085	660,216	2,430,490	159	1,622,869	2,266,592	152	سفن نقل البضائع السائبة الصلبة
Navires vraquiers liquides	3,353,973	1,456,710	2,148,683	137	1,897,263	2,931,740	179	سفن نقل البضائع السائبة السائلة
Navires pétroliers	1,829,848	1,121,845	2,175,599	71	708,003	2,163,848	71	سفن نقل النفط
Navires Gaziers	215,812	28,564	639,634	92	187,248	641,131	92	سفن نقل الغاز
Navires spéciaux	37,894	2,708	317,518	226	35,186	317,598	224	سفن نقل البضائع الخاصة

Source : Site Office de la Marine Marchande et des Ports (T2-2023)

المصدر : موقع ديوان البحرية التجارية والموانى (الثلاثي 2 من سنة 2023)

Tableau : Tourisme - Infrastructure touristique

جدول : السيـــاحة - التجهيزات السيـــاحية

Gouvernorat	مراكز التنشيط والترفيه Centres d'animation	المطاعم السياحية Restaurants touristiques	وكالات الأسفار Agences de voyage	عدد الأسرة Nombre de lits	توزيع الوحدات السياحية حسب الصنف Classification des hôtels								الولاية
					المجموع Total	أخرى Autres	فئة غير مصنفة non classés	نجمة واحدة 1 étoile	نجمتان 2 étoiles	ثلاثة نجوم 3 étoiles	أربعة نجوم 4 étoiles	خمسة نجوم 5 étoiles	
Tataouine	-	-	1	82	7	-	1	1	4	1	-	-	تطاوين
Médenine	4	30	182	49,940	144	-	37	11	17	30	42	7	جربة - جرجيس
Gabès	2	5	63	1,298	19	-	8	5	3	1	2	-	قابس
Sud Est	6	35	246	51,320	170	0	46	17	24	32	44	7	الجنوب الشرقي
Kébili	44	2	65	4,269	26	13	0	1	3	5	3	1	قبلي
Tozeur	4	3	38	-	16	6	0	2	2	1	4	1	توزر
Gafsa	1	8	11	709	14	2	8	-	1	1	0	2	قفصة
Sud Ouest	49	13	114	4,978	56	21	8	3	5	6	7	4	الجنوب الغربي
Sud	55	48	360	56,298	226	21	54	20	29	38	51	11	الإقليم
Tunisie	-	392	1,428	229,922	893	229	97	81	107	139	168	72	المستوى الوطني

Source : Gouvernorats du Sud en chiffres 2023 et Extrait du tourisme en chiffres 2021

المصدر : ولايات الجنوب في أرقام 2023 ونشرية السياحة في أرقام 2021

Tableau : Tourisme - Evolution des indicateurs touristiques

جدول : السيــاحة ـ تطـور المؤشـرات السياحيـة

Libellé	كامل البلاد Tunisie	إقليم الجنوب Sud	قفصة Gafsa	تـوزر Tozeur	قبلـي Kébili	قـابـس Gabès	مدنيــن Médenine	تطاويـن Tataouine	البيانات
2,019									**سنـة 2019**
Arrivées	6,921,200	1,734,496	48,287	220,910	192,980	47,864	1,214,495	9,960	عدد الوافدين
Nuitées globales	21,212,500	7,880,880	74,066	314,120	214,948	19,895	7,222,833	35,018	الليالي المقضاة
Taux d'occupation en %	40.9	-	17.4	25.7	21.0	13.5	56.0	17.3	نسبة الشغول %
Durée moyenne de séjour (jours)	3.1	-	1.4	1.42	1.1	1.8	5.9	3.5	معدل الإقامة (ليلة)
2,020									**سنـة 2020**
Arrivées	7,984,500	439,717	48,287	35,565	28,174	15,660	304,315	7,716	عدد الوافدين
Nuitées globales	24,304,400	1,591,071	74,066	61,188	34,493	18,792	1,394,816	7,716	الليالي المقضاة
Taux d'occupation en %	44.6	-	17.4	4.7	3.6	-	20.8	-	نسبة الشغول %
Durée moyenne de séjour (jours)	5.4	-	1.4	1.72	1.2	1.2	4.6	-	معدل الإقامة (ليلة)
2,021									**سنـة 2021**
Arrivées	2,474,000	651,119	26,945	79,858	28,174	11,063	495,532	9,547	عدد الوافدين
Nuitées globales	8,077,000	2,170,930	43,523	136,891	34,493	17,080	1,926,519	12,424	الليالي المقضاة
Taux d'occupation en %	13.9	-	11.7		5.2	3.2	23.9	5.8	نسبة الشغول %
Durée moyenne de séjour (jours)	4.4	-	1.90		1.30	1.9	5.4	1.2	معدل الإقامة (ليلة)
2,022									**سنـة 2022**
Arrivées	6,437,000	1,360,055	30,208	115,553	149,086	28,263	1,016,000	20,945	عدد الوافدين
Nuitées globales	18,500,000	5,597,088	46,682	163,438	168,802	45,370	5,149,000	23,796	الليالي المقضاة
2,023									**سنـة 2023**
Arrivées	8,100,000	1,574,002	30,208	153,822	178,090	34,178	1,155,922	21,782	عدد الوافدين
Nuitées globales	24,600,000	7,027,546	46,682	228,425	197,544	50,178	6,480,061	24,656	الليالي المقضاة

Source : Gouvernorats du Sud en chiffres 2022 et Extrait du tourisme en chiffres 2021

المصدر : ولايات الجنوب في أرقام 2023 ونشرية السياحة في أرقام 2021

السياحة : تطور عدد الوافدين بالألف

Tourisme : évolution des arrivées en milliers

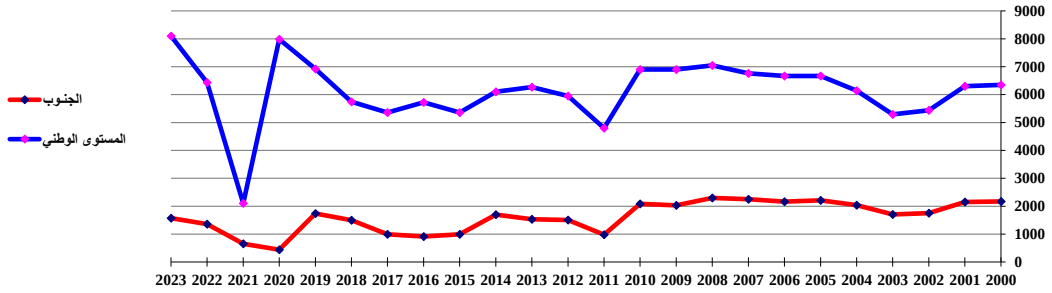

السياحة : تطور عدد الليالي المقضاة بالمليون ليلة

Tourisme : évolution des nuitées en millions

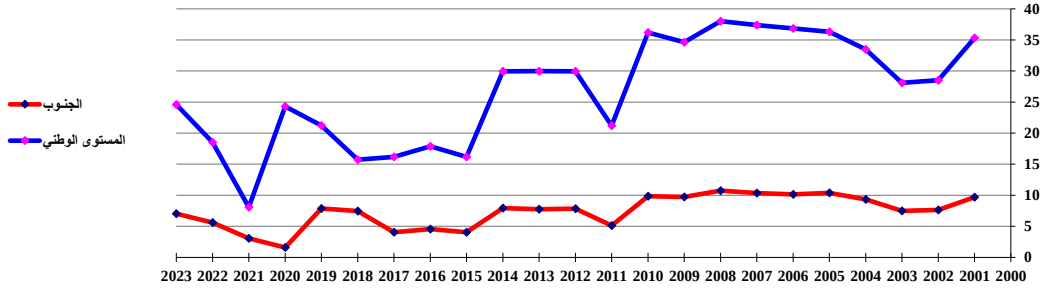

Tableau : Artisanat - données générales

جدول : الصناعات التقليدية ـ معطيات عامة

Délégation	الإستثمار Investissement				الإنتاج والتصدير Production et exportation				العدد الجملي للحرفيين	المعتمديـة
	مواطن الشغل Emplois		الإستثمار (أ.د) Invest. (mille DT)	العدد Nbre	قيمة الصادرات (أ.د) Valeur des exportations (mille DT)	عدد القطع المصدرة Nbre de pièces exportées	المساحة المحولة (م2) Surface reconvertie(m^2)	عدد القطع Nbre de pièces produites	Nombre Total d' Artisants inscrits	
	منهم إناث dont Fém.	المجموع Total								
Tataouine	155	159	655.0	152	-	-	-	-	3,910	تطاوين
Médenine	678	739	1,499.8	739	7,834.76	2,282	839	205	5,859	مدنين
Gabès	259	383	1,748	-	20.289	-	7,646	3,645	286	قابس
Sud Est	1,092	1,281	3,902.8	891	7,855.0	2,282	8,484.6	3,850	10,055	الجنوب الشرقي
Kébili										قبلي
Tozeur	254	264	1,186.0	264	-	-	-	-	332	توزر
Gafsa	-	-	-	-	-	-	2,292.69	1,623	131	قفصة
Sud Ouest	254	264	1,186.0	264	0.0	0	2,292.7	1,623	463	الجنوب الغربي
Sud	1,346	1,545	5,088.8	1,155	7,855.0	2,282	10,777.3	5,473	10,518	الإقليـم

Source : Gouvernorats du Sud en chiffres 2023

المصدر : ولايات الجنوب في أرقام 2023

Tableau : Banques - Evolution des institutions banciares

جدول : تطور عدد المؤسسات البنكية

Gouvernorat	2,023	2,022	2,021	2,020	2,019	2,018	2,017	2,016	2,015	الولاية
Tataouine	16	16	16	16	16	16	16	16	16	تطاوين
Médenine	79	79	86	86	88	86	81	70	64	مدنين
Gabès	56	56	56	55	55	52	49	44	42	قابس
Sud Est	151	151	158	157	159	154	146	130	122	الجنوب الشرقي
Kébili	17	17	17	17	11	11	11	13	13	قبلي
Tozeur	16	16	16	16	16	16	16	15	15	توزر
Gafsa	37	36	36	36	35	34	33	29	25	قفصة
Sud Ouest	70	69	69	69	62	61	60	57	53	الجنوب الغربي
Sud	221	220	227	226	221	215	206	187	175	الإقليـم
Tunisie	-	-	1964	-	-	1935	1,904	1,818	1,739	المستوى الوطني(*)

Source : Gouvernorats du Sud en chiffres 2023

(*): Annuaire statistique de la Tunisie 2016-2020 (Edition 2021)

المصدر : ولايات الجنوب في أرقام 2023

(*) : النشرية الإحصائية السنوية لتونس 2016-2020 (نشرية 2021)